



Prefeitura Municipal de Tangará da Serra

CÂMARA MUNICIPAL DE TANGARÁ DA SERRA-MT
Rua Júlio Martinez Benevides nº 435 - Centro
Tel. (65) 3311-4600 site: www.camara.tangarada.mt.gov.br
91020011004329

PROTÓCOLO
Nº: 432/2020

Assunto: PROJETO DE LEI ORDINARIA
Data Cadastro: 09/10/2020 Hora: 12:25:15
Interessado: CAMARA MUNICIPAL DE TANGARÁ DA SERRA - Documento: PROJ LEI ORD. N 124 E 125/2020
Assunto: PROJ LEI ORD. N 124 E 125/2020

VOLUMES 1



MUNICÍPIO DE TANGARÁ DA SERRA
GABINETE DO PREFEITO
www.tangaradaserra.mt.gov.br - E-mail: aatal@tangaradaserra.mt.gov.br
(0xx65) 3311 - 4801 e 3311-4800

Projeto de Lei Ordinária

N.º 125/2020

EMENTA:	ALTERA AS NOMENCLATURAS DE RUAS LOCALIZADAS NO LOTEAMENTO JARDIM PRESIDENTE.
AUTORIA...	EXECUTIVO

AUTUAÇÃO

Aos nove dias do mês de outubro do ano de 2020.



CM/TS
Fl. 02
Rub. m. b.

**MUNICÍPIO DE TANGARÁ DA SERRA
GABINETE DO PREFEITO**

www.tangaradaserra.mt.gov.br - E-mail: aatal@tangaradaserra.mt.gov.br
(0xx65) 3311 - 4801 e 3311-4800

MENSAGEM DE PROJETO DE LEI ORDINÁRIA N.º 125/2020.

Tangará da Serra, 09 de outubro de 2020.

Ao Excelentíssimo Senhor
Vereador **RONALDO QUINTÃO**
PRESIDENTE DA CÂMARA MUNICIPAL
TANGARÁ DA SERRA

**PROTOCOLO
VIA - A A T A L**

**Excelentíssimo Senhor Presidente,
Excelentíssimos(as) Senhores(as) Vereadores(as),**

Cumprimentando-os cordialmente, encaminhamos para apreciação e deliberação dessa Egrégia Casa de Leis, o incluso Projeto de Lei que **ALTERA AS NOMENCLATURAS DE RUAS LOCALIZADAS NO LOTEAMENTO JARDIM PRESIDENTE.**



CM/TS
Fl. 03
Rub. M

MUNICÍPIO DE TANGARÁ DA SERRA
GABINETE DO PREFEITO

www.tangaradaserra.mt.gov.br - E-mail: aatal@tangaradaserra.mt.gov.br
(0xx65) 3311 - 4801 e 3311-4800

O Projeto Técnico de Retificação Parcial da Nomenclatura das Ruas e Memoriais Descritivos individuais de lotes do Loteamento Jardim Presidente se faz necessário para corrigir um equívoco ocorrido quando da aprovação e registro do loteamento no ano de 1995, visto que a nomenclatura das Ruas do referido parcelamento e que dão continuidade às ruas existentes na Vila Esmeralda possuem nomenclatura diferente ao do loteamento vizinho. Essa alteração visa compatibilizar o endereço já usado pelos moradores junto a concessionária de energia elétrica, SAMAE e outros órgãos como bancos, lojas do comércio local e etc.

Nestes termos, quatro ruas terão sua nomenclatura alterada (Rua 22, Rua 20, Rua, 18, Rua 16). Onde lia-se "Rua 22", agora lê-se "Rua 20"; onde lia-se "Rua 20", agora lê-se "Rua 18"; onde lia-se "Rua 18", agora lê-se "Rua 16"; e onde lia-se "Rua 16", agora lê-se "Rua 14".

A aprovação do presente projeto de lei permitirá retificar e alterar os dados junto ao Cartório de Registro de Imóveis tanto no tocante ao Projeto Urbanístico, como no memorial Descritivo de 93 lotes de forma individualizada, visto que foram afetados com a alteração de nomenclatura de ruas. Destes lotes, 81 são de propriedade do Município, mas de posse de terceiros e 12 já são de particulares. Aqueles ainda de propriedade do Município serão realizados os procedimentos legais para a abertura de matrícula já com a alteração das confrontações do lote; e os lotes de terceiros, será realizada a averbação da alteração de confrontantes nos lotes diretamente nas seguintes matrículas ou suas sucessoras: 22.297, 20.645, 21.502, 25.437, 13.991, 37.524, 19.160, 37.526, 15.895, 20.490, 37.037 e 20.489.



CM/TS
Fl. 09
Rub.

MUNICÍPIO DE TANGARÁ DA SERRA
GABINETE DO PREFEITO

www.tangaradaserra.mt.gov.br - E-mail: aatal@tangaradaserra.mt.gov.br
(0xx65) 3311 - 4801 e 3311-4800

Contando com o apoio costumeiro dos nobres pares e reiterando protestos de estima e apreço, solicitamos apreciação do presente projeto.

Respeitosamente,


Prof. Fábio Martins Junqueira
Prefeito Municipal



MUNICÍPIO DE TANGARÁ DA SERRA
GABINETE DO PREFEITO

www.tangaradaserra.mt.gov.br - E-mail: aatal@tangaradaserra.mt.gov.br
(0xx65) 3311 – 4801 e 3311-4800

CM/TS
Fl. 05
Rub. <i>mj</i>

PROJETO DE LEI N.º 125, DE 09 DE OUTUBRO DE 2020.

ALTERA AS NOMENCLATURAS DE RUAS LOCALIZADAS NO LOTEAMENTO JARDIM PRESIDENTE.

A **CÂMARA MUNICIPAL** decreta:

Art. 1º Ficam alteradas as nomenclaturas das Ruas localizadas no Loteamento Jardim Presidente de acordo com o Projeto Urbanístico em anexo, conforme segue:

- I – Rua 22, passa a denominar Rua 20;
- II – Rua 20, passa a denominar Rua 18;
- III – Rua 18, passa a denominar Rua 16;
- IV – Rua 16, passa a denominar Rua 14;

Art. 2º Ficam alteradas as confrontações de 93 lotes do Loteamento Jardim Presidente conforme descrito no Memorial Descritivo Individualizado e Planilha Resumo constantes em anexo.

Art. 3º Segue em anexo a presente lei, a matrícula 8.061.

Art. 4º Esta Lei entrará em vigor na data de sua publicação.

Prefeitura Municipal de Tangará da Serra, Estado de Mato Grosso, aos **nove** dias do mês de **outubro** do ano de **dois mil e vinte**, **44º** Aniversário de Emancipação Político-Administrativa.

Prof. Fábio Martins Junqueira
Prefeito Municipal



CM/TS
Fl. 06
Rub. my

PREFEITURA MUNICIPAL DE TANGARÁ DA SERRA/MT
SECRETARIA MUNICIPAL DE COORDENAÇÃO E PLANEJAMENTO

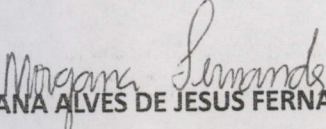
MEMORANDO Nº 228/2020/COMIRF

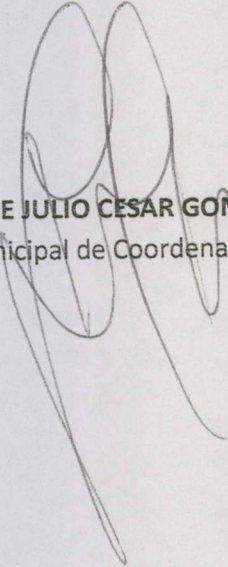
Tangará da Serra/MT, 01 de setembro de 2020.

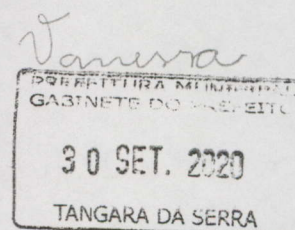
Para: **PROF. FÁBIO MARTINS JUNQUEIRA**
Prefeito Municipal

Assunto: **ELABORAÇÃO PROJETO DE LEI ALTERAÇÃO DE NOMENCLATURA DE VIAS JARDIM PRESIDENTE**

1. Com nossos cumprimentos, 03 vias do projeto técnico para subsidiar elaboração de projeto de lei para alteração da nomenclatura de vias no Loteamento Jardim Presidente, que em seu ato de aprovação divergiu quanto ao existente nos Loteamentos Vila Esmeralda I e II.
 2. Sem mais para o momento, e nos colocamos a disposição para demais contribuições.
- Respeitosamente,



ARQ. MORGANA ALVES DE JESUS FERNANDES
Presidente Comissão Especial de Regularização Fundiária


PROF. ME JULIO CESAR GOMES DA SILVA
Secretário Municipal de Coordenação e Planejamento



Planilha

	QUADRA	QDADE DE LOTES	LOTE	MATRÍCULA
1	QD 01	02	Lote 06	8.061
2			Lote 13	8.061
3	QD 02	04	Lote 01	8.061
4			Lote 10	22.297
5			Lote 11	8.061
6			Lote 20	8.061
7	QD 03	04	Lote 01	8.061
8			Lote 10	20.645
9			Lote 11	8.061
10			Lote 20	21.502
11	QD 04	01	Lote 01	8.061
12	QD 05	02	Lote 07	8.061
13			Lote 15	8.061
14	QD 06	04	Lote 01	8.061
15			Lote 10	25.437
16			Lote 11	8.061
17			Lote 20	8.061
18	QD 07	04	Lote 01	8.061
19			Lote 10	8.061
20			Lote 11	8.061
21			Lote 20	8.061
22	QD 08	02	Lote 01	8.061
23			Lote 05	8.061
24	QD 09	02	Lote 09	8.061
25			Lote 19	8.061
26	QD 10	04	Lote 01	8.061
27			Lote 10	8.061
28			Lote 11	13.991
29			Lote 20	8.061
30	QD 11	04	Lote 01	37.524
31			Lote 10	8.061
32			Lote 11	8.061
33			Lote 20	8.061
34	QD 12	04	Lote 01	8.061
35			Lote 10	8.061
36			Lote 11	8.061
37			Lote 20	19.160
38	QD 13	02	Lote 01	8.061
39			Lote 05	8.061
40	QD 14	02	Lote 10	8.061
41			Lote 21	37.526
42			Lote 01	8.061



Planilha1


43	QD 15	04	Lote 10	8.061
44			Lote 11	8.061
45			Lote 20	8.061
46	QD 16	04	Lote 01	15.895
47			Lote 10	8.061
48			Lote 11	8.061
49			Lote 20	8.061
50	QD 17	04	Lote 01	20.490
51			Lote 10	8.061
52			Lote 11	8.061
53			Lote 20	8.061
54	QD 18	02	Lote 01	8.061
55			Lote 05	8.061
56	QD 19	03	Lote 11	8.061
57			Lote 12	8.061
58			Lote 13	8.061
59	QD 20	03	Lote 01	8.061
60			Lote 05	8.061
61			Lote 07	37.037
62	QD 21	05	Lote 04	8.061
63			Lote 06	8.061
64			Lote 08	8.061
65			Lote 10	8.061
66			Lote 11	8.061
67	QD 22	05	Lote 01	8.061
68			Lote 05	8.061
69			Lote 07	8.061
70			Lote 09	20.489
71			Lote 11	8.061
72	QD 23	07	Lote 04	8.061
73			Lote 06	8.061
74			Lote 08	8.061
75			Lote 10	8.061
76			Lote 12	8.061
77			Lote 14	8.061
78			Lote 15	8.061
79	QD 24	04	Lote 01	8.061
80			Lote 10	8.061
81			Lote 11	8.061
82			Lote 20	8.061
83	QD 25	02	Lote 01	8.061
84			Lote 05	8.061
85	QD 26	05	Lote 01	8.061
86			Lote 09	8.061
87			Lote 10	8.061

Planilha1

88			Lote 11	8.061
89			Lote 12	8.061
90	QD 27	04	Lote 01	8.061
91			Lote 05	8.061
92			Lote 06	8.061
93			Lote 07	8.061
		93		

93


34



Planilha1

CM/TS
Fl. 30
Rub. 

Unidades imobiliárias no lote	PROPRIEDADE – conforme matrícula
01	Município de Tangará da Serra
02	Município de Tangará da Serra
02	Município de Tangará da Serra
02	de terceiros
02	Município de Tangará da Serra
01	Município de Tangará da Serra
02	Município de Tangará da Serra
01	de terceiros
01	Município de Tangará da Serra
01	de terceiros
01	Município de Tangará da Serra
01	Município de Tangará da Serra
02	Município de Tangará da Serra
02	Município de Tangará da Serra
01	de terceiros
02	Município de Tangará da Serra
01	Município de Tangará da Serra
02	Município de Tangará da Serra
01	Município de Tangará da Serra
01	Município de Tangará da Serra
02	Município de Tangará da Serra
01	Município de Tangará da Serra
02	Município de Tangará da Serra
02	Município de Tangará da Serra
01	Município de Tangará da Serra
01	de terceiros
01	Município de Tangará da Serra
01	de terceiros
02	Município de Tangará da Serra
02	Município de Tangará da Serra
01	Município de Tangará da Serra
01	Município de Tangará da Serra
01	Município de Tangará da Serra
02	Município de Tangará da Serra
01	de terceiros
01	Município de Tangará da Serra
02	Município de Tangará da Serra
03	Município de Tangará da Serra
02	de terceiros
01	Município de Tangará da Serra



Planilha1

CM/TS
Fl. <u>12</u>
Rub. <u>m</u>

01	Município de Tangará da Serra
02	Município de Tangará da Serra
01	Município de Tangará da Serra
01	Município de Tangará da Serra
01	Município de Tangará da Serra
01	Município de Tangará da Serra
127	

Matricula	Ficha
8.061	001

Anverso:

IMÓVEL

Uma área de terras com 5,0 alqueires da medida paulista, ou seja 121.004,02 metros quadrados, localizada no perímetro urbano desta cidade de Tangará da Serra-MT., dentro das seguintes divisas e limites e confrontações:- Parte de um marco M 1, cravado no encontro dos limites do loteamento denominado Vila Esmeralda II, propriedade do Sr. Egidio Casanova e da área em questão, anteriormente propriedade do sr. Antonio Galego, seguindo em rumo magnético 64º00'NW, na distância de 423,00 metros, confrontando com a Vila Esmeralda II, até o marco M-2' cravado no encontro entre as divisas das propriedades do Sr. ANTONIO GALEGO e Ivalino Zaquiel e Vila Esmeralda II; deflete-se 90º00'00" a esquerda seguindo em rumo magnético 25º59'20" SE, na distância de 306,31 metros, confrontando com a propriedade do Sr. Antonio Galego até um marco M-3; deflete 99º28'52" a esquerda seguindo em rumo magnético 73º29'32"SE, na distância de 483,72 metros; confrontando com a propriedade do Sr. Antonio Galego até um marco M-4, cravado na divisa das propriedades do Sr. Antonio Galego e Sr. Egídio Casanova; deflete-se 93º56'48" a esquerda, seguindo em rumo magnético 12º33'40"NE na distância de 233,00 metros, confrontando com a propriedade do Sr. Egídio Casanova até um marco M-1, inicial, fechando-se assim o perímetro. Conforme mapa e memorial descritivo assinados pelo Engº Civil Sergio Carvalho Ravanelli - CREA 83-1-0 6703-D/RJ. Visto-MT5632. PROPRIETÁRIO: ANTONIO GALEGO, brasileiro, agricultor, portador da Céd. Ident. RG nº 480.534-SSP-Pr., e s/m MARIA TELMA CAPARELI GALEGO, brasileira do lar filha de Angelim Capareli e Laura Silva Capareli, natural de São Tomaz-MG, inscritos no CPF sob nº 127.403.819/72, casados pelo regime da comunhão universal de bens, conforme certidão de casamento nº 2.732 do CRC de Porecatú-Pr., residentes e domiciliados no Sítio Babilônia, Município de Tangará da Serra-MT. REGISTRO ANTERIOR: matrícula sob nº 1.048 do livro nº 02 deste RGI, em data de 12.07.84. PROTOCOLO: Título apontado sob nº 13.653. Eu *Antonio Tuim de Almeida*, Gen y Marques Silva, Escrevente Juramentada, a datilografei, O Oficial ANTONIO TUIM DE ALMEIDA - Tabelião. Tangará da Serra-MT 05.04.1.991

R-1-8.061 - 05.04.91 .-TÍTULO: Venda e Compra.-TRANSMITENTES: ANTONIO GALEGO e s/m MARIA TELMA CAPARELI GALEGO (acima qualificados).- ADQUIRENTE: MUNICÍPIO DE TANGARÁ DA SERRA -MT., pessoa jurídica de direito público interno, com sede no Palácio Tangará, Av. Brasil nº 1.020, nesta cidade de Tangará da Serra-MT., inscrito no CGC/MF nº 03.788.239/0001-66, n/ato representado por seu Prefeito o Sr. Manoel Ferreira de Andrade.-FORMA DO TITULO: Escritura Pública de Venda e Compra, lavrada, nestas mesmas notas, as Fls. 197, do livro nº 033, em data de 12/09/90.-VALOR: R\$ 5.000.000,00.- Uma área de terras com 5,0 alqueires da medida paulista, ou seja 121.004,02 metros quadrados, situado no perímetro urbano desta cidade de Tangará da Serra-MT. CONDIÇÕES: as legais. PROTOCOLO: Título apontado sob nº 13.653. Eu *Antonio Tuim de Almeida* Geny Marques Silva, Escrevente Juramentada, a datilografei, O Oficial ANTONIO TUIM DE ALMEIDA - Tabelião. TANGARÁ DA SERRA-MT 05.05.91

continua no verso



IMÓVEL

R.2-8.061 - 29 de setembro de 1.995. TÍTULO: LOTEAMENTO: O imóvel //

constante da presente matrícula, foi loteado conforme Decreto Lei Federal nº 58 de 10.12.1.937, regulamentada pelo Decreto Lei Federal nº 3.079 de 15.09.1.938 e pela Lei nº 6.766 de 12.12.79, nos termos do art. 18, devidamente publicada no Diário Oficial - Tribuna de Tangará e aprovado pela Prefeitura Municipal desta cidade, conforme Decreto - n.062/GP/95 de 14.08.95; RELAÇÃO CRONOLÓGICA DOS TÍTULOS DE DOMÍNIO: - Que estoriando a vida do imóvel, abrangendo os últimos vinte anos, artigo 18, inciso II da Lei n. 6.766, de 19.12.79 declara o seguinte: - 1) O imóvel objeto do loteamento, foi adquirido pelo MUNICÍPIO DE TANGARÁ DA SERRA-MT; o referido imóvel foi havido de Antonio Galego e s/m Maria Telma Capareli Galego; este adquiriu de Geraldo Barbosa Sandoval e s/m Maria Cristina da Silva Sandoval; este adquiriu de Astrogildo Tavares do Nascimento; que adquiriu de Salvador Pereira Gerra - conforme consta da transcrição n. 6.677 fls. 137 do livro 3-C do R.G. I da C digo n. 6.500 do livro 02, do R.G.I da Comarca de Barra do Bugres-MT; Foram apresentadas as certidões constantes do Art.18 da Lei n.6.766 de 19.12.79, os quais fazem partes do projeto. DOCUMENTAÇÃO TÉCNICA: A documentação técnica deste memorial descritivo e a seguinte: 1) Levantamento Topográfico; Memoriais descritivo, Mapa. PLANO DE LOTEAMENTO: O Loteamento denominado " JARDIM PRESIDENTE", situado no Perímetro Urbano desta cidade, de propriedade do MUNICÍPIO DE TANGARÁ DA SERRA-MT, foi projetado de acordo com as Leis vigentes e apresenta as seguintes características: ESTATÍSTICA: Área do Imóvel: 121.004,00 M²; Área Loteada: 121.004,00M². Área de Reserva: 8.790,00M²; Área de Ruas: 36.576,69M²; Área de Lotes: 75.637,31M²; Nº de Lotes: 404; Nº de Quadras:27; VIAS DE CIRCULAÇÃO: As vias de circulação dão continuidade ao sistema viário existente no loteamento confrontante denominado Vila Esmeralda II. O Sistema viário interno é composto por 906) seis ruas de 15,00 metros de largura, sendo as Ruas 16-18-20 e 22 continuidade da Vila Esmeralda II e Ruas B e D; as demais 05 (cinco) ruas, sendo Ruas A-C-E-18-A e 20-A com largura de 9,00 metros. CACACTERISTICAS DO LOTEAMENTO: O Loteamento Jardim Presidente tem características de um loteamento popular, tendo como finalidade a doação de lotes para famílias carentes, através de levantamento da Secretaria Municipal de Ação Social. O referido loteamento será exclusivamente residencial, não sendo permitidas no mesmo construções e" ou industriais. ÁREAS PÚBLICAS: O loteamento é provido de 02 (duas) áreas de reserva, com total de 8.790,00M², destinadas a construção de equipamentos comunitários - que poderão ser observadas nos projetos anexos. EQUIPAMENTOS URBANOS, COMUNITÁRIOS E SERVIÇOS PÚBLICOS, EXISTENTES NAS ADJACÊNCIAS DO LOTEAMENTO: Confrontando ao loteamento em questão, os loteamentos Vila Esmeralda I e II possuem rede de distribuição de água e energia elétrica, Creche Municipal, Posto de Saúde e Escola Estadual de 1º Grau. -/ Apresentou TERMO DE VERIFICAÇÃO; Decreto n.809792 de 17.11.92, devidamente assinado pelo Prefeito Manoel Ferreira de Andrade, autoriza e - Aprovação do Loteamento Jardim Presidente com as características como Definidas, com Desafetação e posterior Doação das áreas e dá outras providências, Considerado os fins a que se destine é considerada, para efeito de doação, como Desafetada a área compreendida pelo Loteamento

continua na Ficha N.002



Matrícula
8.061

Ficha
002

Anverso:

ficando o Poder Executivo autorizado a proceder as doações observadas os critérios previstos. Apresentada Contrato Condicional de Doação. - PROTOCOLO: Título apontado sob n. 27.944. Dou fe. Eu Araci Coelho Tabeliã Substituta, que a fiz datilografar. O Oficial. ANTONIO TUIM DE ALMEIDA. Tabelião. Tangará da Serra-MT, 29 de setembro de 1.995.-

V I D E F I C H A A U X I L I A R

AV-3/8.061/29 de novembro de 1.999. Nos termos da Lei nº 1.549/99 de 30 de junho de 1.999, devidamente assinado pelo Prefeito Municipal de Tangará da Serra-MT o Sr. Jaime Luiz Muraro. Fica Desafetada ÁREA DE 900,00m2 da ÁREA DE RESERVA I, contante da presente matrícula, concedida a Título de Concessão de Direito Real de Uso, conforme a Escritura Pública de Concessão de Direito Real de Uso, lavrada nestas mesmas Notas no lvº 078 as fls 084/085 datado de 18.08.99; à Concessionária DIOCESE DE DIAMANTINO-MT, conforme consta a matrícula nº 16.829 deste RGI. FICANDO ÁREA DE RESERVA I COM A ÁREA REMANESCENTE DE 119,00m2. - PROTOCOLO: Título apontado sob nº 64.562, Dou fe. Eu Araci Coelho Tabeliã Substituta, que a fiz datilografar. O Oficial. ANTONIO TUIM DE ALMEIDA. Tabelião. Tangará da Serra-MT., 29 de novembro de 1.999.-

Av-4/8.061: Data - 01 de abril de 2015: Procede-se a esta averbação por determinação do Dr. Flávio Maldonado de Barros, MMº Juiz de Direito, em Substituição Legal do Juízo da Terceira Vara Cível da Comarca de Tangará da Serra-MT, nos termos do Ofício n. 122/2015, de 10/03/2015, referente ao Processo n. 22126-08.2014.811.0055 - código 180237, em que figura como parte Autora: José Francisco de Oliveira, CPF/MF n. 532.056.771-53, e como parte Ré: Aniseta Bernadete de Miranda, CPF/MF n. 630.675.361-34, em cumprimento a decisão proferida às fls. 51/51v, em 11/12/2014 extraída do Processo acima, para constar a presente Ação de Usucapião sobre o Lote urbano n. 07 da Quadra n. 18 da presente Matrícula. PROTOCOLO: Título apontado sob nº 122.538, em 24/03/2015. EMOLUMENTOS: R\$ 0,00 (isento - Justiça Gratuita). Dou fé. Eu Maria Mercedes Batista Maria Mercedes Batista, Oficial Substituta, que a fiz digitar, conferi e assinou. Tangará da Serra-MT, 01 de abril de 2015.

Av-5/8.061 /27 de maio de 2019. TÍTULO. AVERBAÇÃO. Procede-se a esta averbação através do Ofício nº 208/GP/2019 expedido aos 24/05/2019 pelo Gabinete do Prefeito devidamente assinado pelo Prof. Fábio Martins Junqueira (Prefeito Municipal), ao qual apresentou Lei Ordinária nº 4.792, de 25 de maio de 2017, a esta Serventia para que seja averbado a margem da presente matrícula. Art.1º Fica o poder executivo municipal autorizado a expedir títulos definitivos de propriedade aos beneficiários do Jardim Presidente, aprovado pela Lei Municipal nº 809, de 17 de novembro de 1992. Art. 2º Os Títulos definitivos serão expedidos aos donatários originais, mediante requerimento, comprovada a regularização fiscal do imóvel e mediante o recolhimento do preço público referente á expedição do título definitivo e o recolhimento do ITBI referente á transmissão. PROTOCOLO: Título apontado

continua no verso



8.061

02V

CM/TS
Fl. 26
Rub. 7

sob nº 137.771 aos 24/05/2019. **EMOLUMENTOS: R\$ 13,80 SELO DIGITAL: BGR02904**
(Emolumentos cobrados de acordo com o Provimento nº 06/2019 da Corregedoria - Geral do Estado de Mato Grosso). Dou fé. Eu Ailto Justino de Almeida Ailto Justino de Almeida, Oficial Substituto, que a fiz digitar, conferi e assino. Tangará da Serra-MT, 27 de maio de 2019.



LIVRO N.º 2 - REGISTRO GERAL
 CARTÓRIO DO REGISTRO DE IMÓVEIS

ANTONIO TUIM DE ALMEIDA
 OFICIAL

COMARCA DE TANGARÁ DA SERRA - MATO GROSSO

CIM/TS
 Fl. 17
 Rub. 37

Matrícula
 8.061

Ficha
 AUXILIAR

Anverso:

IMÓVEL

QUADRA Nº 01 - 13 Lotes - 2.351,00M2.

LOTE	RUA	AREA	MATRICULA
01	17	227,70M2.	
02	17	180,00M2.	20.488
03*	17	180,00M2.	
04	"	180,00M2.	
05	"	180,00M2.	
06	"	180,00M2.	
07	RUA A	143,30M2.	
08	"	180,00M2.	
09	"	180,00M2.	
10	"	180,00M2.	
11	"	180,00M2.	
12	"	180,00M2.	
13	"	180,00M2.	

QUADRA Nº 02 - 20 Lotes - 3.600,00M2.

LOTE	RUA	AREA	MATRICULA
01	17	180,00M2.	
02	"	180,00M2.	
03	"	180,00M2.	
04	"	180,00M2.	
05	"	180,00M2.	
06	"	180,00M2.	
07	"	180,00M2.	37.294
08	"	180,00M2.	
09	"	180,00M2.	
10	"	180,00M2.	22.297
11	RUA A	180,00M2.	
12	"	180,00M2.	
13	"	180,00M2.	
14	"	180,00M2.	
15	"	180,00M2.	18.025
16	"	180,00M2.	
17	"	180,00M2.	
18	"	180,00M2.	37.666
19	"	180,00M2.	
20	"	180,00M2.	

QUADRA Nº 03 - 20 Lotes - 3.600M2.

LOTE	RUA	AREA	MATRICULA
01	17	180,00M2.	
02	"	180,00M2.	
03	1	180,00M2.	37.026
04	"	180,00M2.	
05	"	180,00M2.	
06	"	180,00M2.	36.004
07	"	180,00M2.	

continua no verso



LOTE	RUA	ÁREA	MATRICULA
08	17	180,00M2.	
09	"	180,00M2.	
10	"	180,00M2.	20.645
11	RUA A	180,00M2.	
12	"	180,00M2.	22.076
13	"	180,00M2.	
14	"	180,00M2.	
15	"	180,00M2.	13.969
16	"	180,00M2.	
17	"	180,00M2.	
18	"	180,00M2.	
19	"	180,00M2.	
20	"	180,00M2.	21.502
QUADRA N. 04 - 04 Lotes - 780M2.			
LOTE	RUA	ÁREA	MATRICULA
01	A	190,00M2.	
02	"	190,00M2.	
03	"	200,00M2.	
04	"	200,00M2.	
QUADRA N. 05 - 15 Lotes - 2.819,70M2.			
LOTE	RUA	ÁREA	MATRICULA
01	A	281,70M2.	
02	"	180,00M2.	36.234
03	"	180,00M2.	
04	"	180,00M2.	27.500
05	"	180,00M2.	
06	"	180,00M2.	25.520
07	"	180,00M2.	
08	RUA B	197,30M2.	37.240
09	"	180,00M2.	
10	"	180,00M2.	
11	"	180,00M2.	
12	"	180,00M2.	
13	"	180,00M2.	
14	"	180,00M2.	28.266
15	"	180,00M2.	
QUADRA N.06 - 20 Lotes - 3.600,00M2.			
LOTE	RUA	ÁREA	MATRICULA
01	Rua 01	180,00M2.	
02	RUA A	180,00M2.	
03	"	180,00M2.	
04	"	180,00M2.	
05	"	180,00M2.	
06	"	180,00M2.	
07	"	180,00M2.	
08	"	180,00M2.	
09	"	180,00M2.	
10	"	180,00M2.	25.437

Continua Ficha 002



LIVRO N.º 2 - REGISTRO GERAL
 CARTÓRIO DO REGISTRO DE IMÓVEIS

ANTONIO TUIM DE ALMEIDA
 OFICIAL

COMARCA DE TANGARÁ DA SERRA - MATO GROSSO

CM/TS
 Fl. 29
 Rub. *[assinatura]*

Matrícula
 8.061

Ficha
 Aux. 002

Anverso:

IMÓVEL	RUA	ÁREA	MATRICULA
LOTE 11	E	180,00M2.	
12	"	180,00M2.	
13	"	180,00M2.	
14	"	180,00M2.	
15	"	180,00M2.	
16	"	180,00M2.	
17	"	180,00M2.	
18	"	180,00M2.	
19	"	180,00M2.	
20	"	180,00M2.	

QUADRA N. 07 - 20 Lotes - 3.500,00M2.

LOTE	RUA	ÁREA	MATRICULA
01	A	180,00M2.	
02	"	180,00M2.	36.964
03	"	180,00M2.	37.663
04	"	180,00M2.	
05	"	180,00M2.	
06	"	180,00M2.	
07	"	180,00M2.	
08	"	180,00M2.	
09	"	180,00M2.	
10	"	180,00M2.	
11	RUA " B"	180,00M2.	
12	"	180,00M2.	
13	"	180,00M2.	
14	"	180,00M2.	
15	"	180,00M2.	
16	"	180,00M2.	
17	"	180,00M2.	
18	"	180,00M2.	
19	"	180,00M2.	
20	"	180,00M2.	

QUADRA N.08 - 08 - Lotes - 1.560,00M2.

LOTE	RUA	ÁREA	MATRICULA
01	Rua A	190,00M2.	
02	"	190,00M2.	
03	"	200,00M2.	
04	"	200,00M2.	
05	Rua B	190,00M2.	
06	"	190,00M2.	
07	"	200,00M2.	
08	"	200,00M2.	

QUADRA N.09 - 19 Lotes - 3.344,20M2.

LOTE	RUA	ÁREA	MATRICULA
01	B	184,30M2.....	37.293

continua no verso



MATRICULA 8.061 FICHA AUX. 002

CM/TS
Fl. 20
Sub. M

LOTE	RUA	AREA	MATRICULA
02	B	180,00M2	37.290
03	B	180,00M2	
04	"	180,00M2	
05	"	180,00M2	
06	"	180,00M2	
07	"	180,00M2	
08	"	180,00M2	
09	"	180,00M2	
10	C"	139,90M2	
11	"	160,00M2	
12	"	160,00M2	
13	"	180,00M2	
14	"	180,00M2	
15	"	180,00M2	
16	"	180,00M2	
17	"	180,00M2	
18	"	180,00M2	
19	"	180,00M2	

QUADRA N. 10 - 20 Lotes - 3.600,00M2

LOTE	RUA	AREA	MATRICULA
01	B	180,00M2	
02	"	180,00M2	23.952
03	"	180,00M2	
04	"	180,00M2	
05	"	180,00M2	21.759
06	"	180,00M2	
07	"	180,00M2	
08	"	180,00M2	
09	"	180,00M2	
10	"	180,00M2	
11	RUA C	180,00M2	13.991
12	"	180,00M2	
13	"	180,00M2	13.651
14	"	180,00M2	35.835
15	"	180,00M2	
16	"	180,00M2	
17	"	180,00M2	
18	"	180,00M2	
19	"	180,00M2	
20	"	180,00M2	

QUADRA N. 11 - 20 Lotes - 3.600,00M2.

LOTE	RUA	AREA	MATRICULA
01	B	180,00M2	37.524
02	"	180,00M2	
03	"	180,00M2	
04	"	180,00M2	
05	"	180,00M2	
06	"	180,00M2	
07	"	180,00M2	36.119

Continua ficha aux. 003



LIVRO N.º 2 - REGISTRO GERAL
 CARTÓRIO DO REGISTRO DE IMÓVEIS

ANTONIO TUIM DE ALMEIDA
 OFICIAL

COMARCA DE TANGARÁ DA SERRA - MATO GROSSO

CM/TS
 Fl. 21
 Rub. 3

Matrícula
 8.061

Ficha
 Aux. 003

Anverso:


IMÓVEL			
LOTE	RUA	ÁREA	MATRICULA
08	B	180,00M2.	
09	"	180,00M2.	
10	"	180,00M2.	
11	C	180,00M2.	
12	"	180,00M2.	
13	"	180,00M2.	
14	"	180,00M2.	
15	"	180,00M2.	
16	"	180,00M2.	
17	"	180,00M2.	
18	"	180,00M2.	
19	"	180,00M2.	
20	"	180,00M2.	
QUADRA N.12 - 20 Lotes - 3.600,00M2.			
LOTE	RUA	area	MATRICULA
01	B	180,00M2.	
02	"	180,00M2.	27.965
03	"	180,00M2.	
04	"	180,00M2.	
05	"	180,00M2.	
06	"	180,00M2.	
07	"	180,00M2.	
08	"	180,00M2.	
09	"	180,00M2.	
10	"	180,00M2.	
11	C	180,00M2.	
12	"	180,00M2.	
13	"	180,00M2.	
14	"	180,00M2.	21.421
15	"	180,00M2.	
16	"	180,00M2.	
17	"	180,00M2.	
18	"	180,00M2.	
19	"	180,00M2.	28.129
20	"	180,00M2.	19.160
QUADRA N. 13 - 08 Lotes - 1.560,00M2.			
LOTE	RUA	AREA	MATRICULA
01	B	190,00M2.	
02	"	190,00M2.	
03	"	200,00M2.	
04	"	200,00M2.	
05	C	190,00M2.	
06	"	190,00M2.	
07	"	200,00M2.	
08	"	200,00M2.	20.937

continua no verso



MATRICULA
8.061

FICHA AUX.
003

CM/TS
Fl. 27
Rub. 

QUADRA N. 14 - 21 Lotes - 3.812,20M2.

LOTE	RUA	AREA	MATRICULA
01	C	238,30M2.	
02	"	180,00M2.	
03	"	180,00M2.	
04	"	180,00M2.	
05	"	180,00M2.	
06	"	180,00M2.	
07	"	180,00M2.	
08	"	180,00M2.	
09	"	180,00M2.	
10	"	180,00M2.	
11	RUA D	153,90M2.	
12	"	180,00M2.	
13	"	180,00M2.	
14	"	180,00M2.	21.036
15	"	180,00M2.	
16	"	180,00M2.	
17	"	180,00M2.	
18	"	180,00M2.	
19	"	180,00M2.	
20	"	180,00M2.	a
21	"	180,00M2.	37.526

QUADRA N. 15 - 20 Lotes - 3.600,00M2.

LOTE	RUA	AREA	MATRICULA
01	RUA C	180,00M2.	
02	"	180,00M2.	32.615
03	"	180,00M2.	
04	"	180,00M2.	
05	"	180,00M2.	
06	"	180,00M2.	
07	"	180,00M2.	
08	"	180,00M2.	27.957
09	"	180,00M2.	
10	"	180,00M2.	
11	RUA D	180,00M2.	
12	"	180,00M2.	
13	"	180,00M2.	
14	"	180,00M2.	
15	"	180,00M2.	
16	"	180,00M2.	
17	"	180,00M2.	
18	"	180,00M2.	
19	"	180,00M2.	
20	"	180,00M2.	

QUADRA N. 16 - 20 Lotes - 3.600,00M2.

LOTE	RUA	AREA	MATRICULA
01	C	180,00M2.	15.895
02	"	180,00M2.	
03	"	180,00M2.	

Continua ficha Aux.004



LIVRO N.º 2 - REGISTRO GERAL
 CARTÓRIO DO REGISTRO DE IMÓVEIS

ANTONIO TUIM DE ALMEIDA
 OFICIAL

CIV/TS
 Fl. 23
 Rub. 37

COMARCA DE TANGARÁ DA SERRA - MATO GROSSO

Matrícula
 8.061

Ficha
 AUX.004

Anverso:

LOTE	RUA	ÁREA	MATRICULA
04	C	180,00M2.	
05	"	180,00M2.	
06	"	180,00M2.	
07	"	180,00M2.	
08	"	180,00M2.	
09	"	180,00M2.	
10	"	180,00M2.	
11	RUA D	180,00M2.	
12	"	180,00M2.	
13	"	180,00M2.	
14	"	180,00M2.	
15	"	180,00M2.	
16	"	180,00M2.	
17	"	180,00M2.	
18	"	180,00M2.	
19	"	180,00M2.	27.932
20	"	180,00M2.	

QUADRA N. 17 - 20 Lotes - 3.600,00M2.

LOTE	RUA	ÁREA	MATRICULA
01	C	180,00M2.	20.490
02	"	180,00M2.	
03	"	180,00M2.	
04	"	180,00M2.	2296433
05	"	180,00M2.	
06	"	180,00M2.	
07	"	180,00M2.	36.228
08	"	180,00M2.	
09	"	180,00M2.	
10	"	180,00M2.	
11	RUA D	180,00M2.	
12	"	180,00M2.	22.534
13	"	180,00M2.	
14	"	180,00M2.	36.950
15	"	180,00M2.	
16	"	180,00M2.	
17	"	180,00M2.	
18	"	180,00M2.	
19	"	180,00M2.	
20	"	180,00M2.	

QUADRA N. 18 - 08 Lotes - 1.560,00M2.

LOTE	RUA	ÁREA	MATRICULA
01	C	190,00M2.	
02	"	190,00M2.	
03	"	200,00M2.	
04	"	200,00M2.	

continua no verso



MATRICULA 8:061 FICHA AUX.004 004

CM/TS
Fl. 24
Rub. 17

LOTE	RUA	ÁREA	MATRICULA
05	D	190,00M2.	
06	"	190,00M2.	
07	"	200,00M2.	AV-4
08	"	200,00M2.	35.039

QUADRA N.19 - 13 Lotes - 2.951,57M2.

LOTE	RUA	ÁREA	MATRICULA
01	D	280,42M2.	25.518
02	"	198,95M2.	
03	"	212,49M2.	
04	"	225,99M2.	35.245
05	"	239,49M2.	20.513
06	"	258,04M2.	
07	"	266,58M2.	
08	"	280,08M2.	
09	"	293,63M2.	
10	"	200,00M2.	22.064
11	"	200,00M2.	
12	RUA 22	167,00M2.	
13	"	133,90M2.	

QUADRA N.20 - 09 Lotes - 1.725,300M2.

LOTE	RUA	ÁREA	MATRICULA
01	D	202,60M2.	
02	"	202,40M2.	
03	"	202,40M2.	
04	"	202,60M2.	19.999
05	RUA 22	202,50M2.	
06	Rua 20-A	162,00M2.	
07	RUA 22	220,93M2.	37.037
08	RUA 20-A	167,87M2.	
09	"	167,87M2.	

QUADRA N.21 - 11 Lotes - 2.060,03M2.

LOTE	RUA	ÁREA	MATRICULA
01	D	182,34M2.	
02	"	182,16M2.	27.466
03	"	182,16M2.	
04	RUA "D"	182,34M2.	
05	Rua 20-A	202,50M2.	
06	RUA 20	182,25M2.	
07	RUA 20-A	202,50M2.	
08	RUA 20	182,25M2.	
09	RUA 20-A	226,19M2.	
10	RUA 20	182,25M2.	
11	"	153,09M2.	

QUADRA N. 22 - 13 Lotes - 2.438,47M2.

LOTE	RUA	ÁREA	MATRICULA
01	Rua D	182,34M2.	
02	"	182,16M2.	

Continua ficha 005



LIVRO N.º 2 - REGISTRO GERAL
 CARTÓRIO DO REGISTRO DE IMÓVEIS

ANTONIO TUIM DE ALMEIDA
 OFICIAL

COMARCA DE TANGARÁ DA SERRA - MATO GROSSO

CM/TS
 Fl. 25
 Rub. 3

Matrícula
 8.061

Ficha
 005 AUX

Anverso:

LOTE	RUA	ÁREA	MATRICULA
03	D	182,16M2.	
04	RUA D	182,34M2.	
05	RUA 20	182,25M2.	
06	RUA 18-A	182,25M2.	
07	RUA 20	182,25M2.	
08	RUA 18-A	182,25M2.	
09	RUA 20	182,25M2.	20.489
10	RUA 18-A	182,25M2.	19.814
11	RUA 20	272,16M2.	
12	RUA 18-A	182,25M2.	
13	"	158,56M2.	

QUADRA N. 23 - 15 - 2.770,20M2.

LOTE	RUA	ÁREA	MATRICULA
01	D	182,34M2.	
02	"	182,16M2.	15.931
03	"	182,16M2.	
04	"	182,34M2.	
05	RUA 18-A	182,25M2.	
06	RUA 18	182,25M2.	
07	RUA 18-A	182,25M2.	
08	RUA 18	182,25M2.	
09	RUA 18-A	182,25M2.	
10	RUA 18	182,25M2.	
11	RUA 18-A	182,25M2.	
12	RUA 18	182,25M2.	
13	Rua 18-A	257,38M2.	21.220
14	RUA 18	162,00M2.	
15	RUA 18	163,82M2.	

QUADRA n.24 - 20 Lotes - 3.600,00M2:

LOTE	RUA	ÁREA	MATRICULA
01	D	180,00M2.	
02	"	180,00M2.	24.321
03	"	180,00M2.	37.295
04	"	180,00M2.	
05	"	180,00M2.	
06	"	180,00M2.	
07	"	180,00M2.	
08	"	180,00M2.	
09	"	180,00M2.	
10	2	180,00M2.	
11	E	180,00M2.	
12	"	180,00M2.	
13	"	180,00M2.	
14	"	180,00M2.	37.467
15	"	180,00M2.	
16	2	180,00M2.	

continua no verso



MATRICULA
8.061

FICHA AUX.
005

CM TS
Fl. 26
Rub. 1

LOTE	RUA	ÁREA	MATRICULA
17	E	180,00M2.	_____
18	"	180,00M2.	_____
19	"	180,00M2.	_____
20	"	180,00M2.	_____

QUADRA N.25 - 08 Lotes - 3.600,00M2.

LOTE	RUA	ÁREA	MATRICULA
01	RUA, D.C. 2.	190,00M2.	_____
02	"	190,00M2.	_____
03	"	200,00M2.	_____
04	"	200,00M2.	_____
05	E	190,00M2.	_____
06	"	190,00M2.	_____
07	"	200,00M2.	_____
08	"	200,00M2.	_____

QUADRA N.26- 12 Lotes - 2.952,00M2.

LOTE	RUA	ÁREA	MATRICULA
01	E	234,36M2.	_____
02	"	247,36M2.	_____
03	"	261,41M2.	_____
04	"	274,95M2.	_____
05	"	288,45M2.	_____
06	"	301,95M2.	_____
07	"	315,50M2.	37.131
08	"	329,04M2.	_____
09	RUA 16	180,00M2.	_____
10	"	180,00M2.	_____
11	"	180,00M2.	_____
12	"	158,49M2.	_____
01	QUADRA 27 RUA E	190,00M2.	_____
02	"	190,00M2.	36.248
03	"	200,00M2.	37.089
04	"	200,00M2.	_____
05	RUA 16	312,00M2.	_____
06	RUA 16	312,00M2.	_____
07	"	392,34M2.	_____

ÁREA DE RESERVA I - ÁREA: 8.010,00M2.
ÁREA DE RESERVA II - " 780,00M2.



PLANTA DE SITUAÇÃO
S/ ESCALA



PREFEITURA MUNICIPAL DE
TANGARÁ DA SERRA
ESTADO DE MATO GROSSO

LOTEAMENTO JARDIM PRESIDENTE - RETIFICAÇÃO


STATÍSTICA:

mantém-se inalterada conforme PROJETO URBANÍSTICO APROVADO E REGISTRADO

Proprietário:

MUNICÍPIO DE TANGARÁ DA SERRA
CNPJ: 03.788.239/0001-66

Responsável Técnico:


VIVIANE LÚCIA DE QUADROS
Arquiteta e Urbanista
CAU A7 6688 7

Assunto: RETIFICAÇÃO PARCIAL DA NOMENCLATURA DAS RUAS E MEMORIAIS
ESCRITVOS INDIVIDUAIS DE LOTE



CAU/BR Conselho de Arquitetura e Urbanismo do Brasil

RRT SIMPLES
Nº 000009772974
 INICIAL
 INDIVIDUAL



Registro de Responsabilidade Técnica - RRT

1. RESPONSÁVEL TÉCNICO

Nome: VIVIANE LUCIA DE QUADROS
Registro Nacional: A76688-7 Título do Profissional: Arquiteto e Urbanista

2. DADOS DO CONTRATO

Contratante: PREFEITURA MUNICIPAL DE TANGARÁ DA SERRA
Documento de identificação: 03788239000166
Contrato: 013/2020 Valor Contrato/Honorários: R\$ 0,01
Tipo de Contratante: Órgão Público
Celebrado em: 31/07/2020 Data de Início: 23/07/2020 Previsão de término: 31/12/2020

Após a conclusão das atividades técnicas o profissional deverá proceder a baixa deste RRT

3. DADOS DA OBRA/SERVIÇO

Endereço: LOTEAMENTO LOTEAMENTO JARDIM PRESIDENTE Nº:
Complemento: BAIRRO JARDIM ESMERALDA Bairro: TRIÂNGULO
UF: MT CEP: 78300000 Cidade: TANGARÁ DA SERRA
Coordenadas Geográficas: Latitude: -14.637670016213164 Longitude: -57.52423002269316

4. ATIVIDADE TÉCNICA

Grupo de Atividade: 1 - PROJETO
Subgrupo de Atividade: 1.8 - URBANISMO E DESENHO URBANO
Atividade: 1.8.3 - Projeto urbanístico
Quantidade: 121.004,00 Unidade: m²

Declaro o atendimento às regras de acessibilidade previstas em legislação e em normas técnicas pertinentes para as edificações abertas ao público, de uso público ou privativas de uso coletivo, conforme § 1º do art. 56 da Lei nº 13146, de 06 de julho de 2015.

5. DESCRIÇÃO

RESPONSÁVEL TÉCNICA PELA RETIFICAÇÃO PARCIAL DA NOMENCLATURA DAS RUAS DO LOTEAMENTO JARDIM PRESIDENTE EM TANGARÁ DA SERRA. MATRÍCULA CORRESPONDENTE: 8.061 E DEMAIS GERADAS A PARTIR DESTA.

6. VALOR

Valor do RRT: R\$ 97,95 Pago em: 14/08/2020
Total Pago: R\$ 97,95

7. ASSINATURAS

Declaro para os devidos fins de direitos e obrigações, sob as penas previstas na legislação vigente, que as informações cadastradas neste RRT são verdadeiras e de minha responsabilidade técnica e civil.

Tga da Serra, 14 de agosto de 2020

PREFEITURA MUNICIPAL DE TANGARÁ DA SERRA
Documento de identificação: 03788239000166

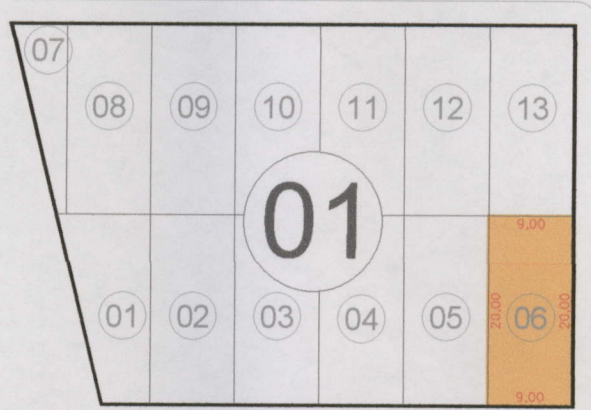
VIVIANE LUCIA DE QUADROS
CPF: 918.595.220-68

A autenticidade deste RRT pode ser verificada em: <http://siccau.caubr.gov.br/app/view/sight/externo?form=Servicos>, com a chave: 6cy30D. Impresso em: 28/08/2020 às 13:09:25 por: , ip: 172.18.1.8

MEMORIAL DESCRITIVO




RUA A



RUA 20

RUA 17



Unidade 01 - frente

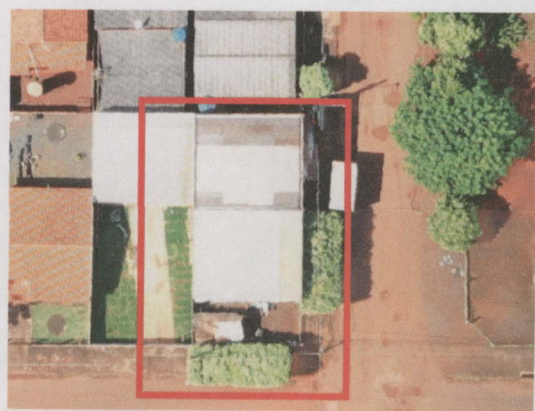


Imagem Aérea

U:01



Quadr.
Autoria do Projeto:
VIVIANE LÚCIA DE OLIVEIRA
Arquiteta e Urbanista
CAU: A7.6688-7



Proprietário:
MUNICÍPIO DE TANGARÁ DA SERRA
CNPJ: 03.788.239/0001-66

DESCRIÇÃO:


Ponto do Observador: De quem olha do passeio público de frente para o lote

N.º da Quadra	N.º do Lote	Área do Lote
01	06	180,00 m ²
FRENTE	dimensão (m)	FUNDO
RUA 17	9,00	LOTE 13
		9,00
LADO ESQUERDO	dimensão (m)	LADO DIREITO
LOTE 05	20,00	RUA 20
		20,00
Matrícula:	Data:	Escala:
nº 8.061 RGI Tangará da Serra	JULHO/2020	1/350

MEMORIAL DESCRITIVO



RUA A



RUA 20

RUA 17



Unidade 01 - frente



Unidade 02 - frente



Quadr.
 Autoria do Projeto:
 VIVIANE LÚCIA DE OLIVEIRA
 Arquiteta e Urbanista
 CAU: A7.6688-7

Proprietário:
 MUNICÍPIO DE TANGARÁ DA SERRA
 CNPJ: 03.788.239/0001-66

DESCRIÇÃO:

Ponto do Observador: De quem olha do passeio público de frente para o lote

N.º da Quadra	N.º do Lote	Área do Lote
01	13	180,00 m ²

FRENTE	dimensão (m)	FUNDO	dimensão (m)
RUA A	9,00	LOTE 06	9,00
LADO ESQUERDO	dimensão (m)	LADO DIREITO	dimensão (m)
RUA 20	20,00	LOTE 12	20,00


Matrícula:	Data:	Escala:
nº 8.061 RGI Tangará da Serra	JULHO/2020	1/350

MEMORIAL DESCRITIVO




RUA A

RUA 18




RUA 16

RUA 17



Unidade 01



Unidade 02



Imagem Aérea

U:01



Quadrado
Título do Projeto:
VIVIANELÚCIA DE QUADROS
Arquiteta e Urbanista
CAU: A7.6688-7

Proprietário:
MUNICÍPIO DE TANGARÁ DA SERRA
CNPJ: 03.788.239/0001-66

DIMENSÕES:

Ponto do Observador: De quem olha do passeio público de frente para o lote

N.º da Quadra 02	N.º do Lote 01	Área do Lote 180,00 m²
----------------------------	--------------------------	---

FRENTE	dimensão (m)	FUNDO	dimensão (m)
RUA 17	9,00	LOTE 11	9,00

LADO ESQUERDO	dimensão (m)	LADO DIREITO	dimensão (m)
RUA 18	20,00	LOTE 02	20,00


Matrícula: nº 8.061 RGI Tangará da Serra	Data: JULHO/2020	Escala: 1/350
---	---------------------	------------------

MEMORIAL DESCRITIVO



RUA A

RUA 18



RUA 16

RUA 17



Unidade 01



Unidade 02



Imagem Aérea

↑ UH:01



Assinatura do Projeto:
VIVIANE LÚCIA DE OLIVEIRA
 Arquiteta e Urbanista
 CAU: A7.6688-7

Proprietário:
MUNICÍPIO DE TANGARÁ DA SERRA
 CNPJ: 03.788.239/0001-66

DIMENSÕES:

Ponto do Observador: De quem olha do passeio público de frente para o lote

N.º da Quadra 02	N.º do Lote 10	Área do Lote 180,00 m²
----------------------------	--------------------------	----------------------------------

FRENTE	dimensão (m)	FUNDO	dimensão (m)
RUA 17	9,00	LOTE 20	9,00

LADO ESQUERDO	dimensão (m)	LADO DIREITO	dimensão (m)
LOTE 09	20,00	RUA 16	20,00

Matrícula: nº 22.297 RGI Tangará da Serra	Data: JULHO/2020	Escala: 1/350
--	---------------------	------------------


MEMORIAL DESCRITIVO




RUA A

RUA 18

RUA 16



RUA 17



Unidade 01



Unidade 02



Imagem Aérea



Quadros
Autoria do Projeto:
VIVIANE LÚCIA DE QUADROS
Arquiteta e Urbanista
CAU: A7.6688-7

Proprietário:
MUNICÍPIO DE TANGARÁ DA SERRA
CNPJ: 03.788.239/0001-66

DIMENSÕES:

Ponto do Observador: De quem olha do passeio público de frente para o lote

N.º da Quadra 02	N.º do Lote 11	Área do Lote 180,00 m²
----------------------------	--------------------------	----------------------------------

FRENTE	dimensão (m)	FUNDO	dimensão (m)
RUA A	9,00	LOTE 01	9,00

LADO ESQUERDO	dimensão (m)	LADO DIREITO	dimensão (m)
LOTE 12	20,00	RUA 18	20,00

Matrícula: nº 8.061 RGI Tangará da Serra	Data: JULHO/2020	Escala: 1/350
---	---------------------	------------------


MEMORIAL DESCRITIVO



RUA A

RUA 18

RUA 16



RUA 17



Unidade 01 - frente



Imagem Aérea



Unidade 01 - lateral



Quador
 Autoria do Projeto:
VIVIANE LÚCIA DE QUADROS
 Arquiteta e Urbanista
 CAU: A7.6688-7



Proprietário:
MUNICÍPIO DE TANGARÁ DA SERRA
 CNPJ: 03.788.239/0001-66

DIMENSÕES:

Ponto do Observador: De quem olha do passeio público de frente para o lote


N.º da Quadra	N.º do Lote	Área do Lote
02	20	180,00 m ²
FRENTE	dimensão (m)	FUNDO
RUA A	9,00	LOTE 10
		9,00
LADO ESQUERDO	dimensão (m)	LADO DIREITO
RUA 16	20,00	LOTE 19
		20,00
Matrícula:	Data:	Escala:
nº 8.061 RGI Tangará da Serra	JULHO/2020	1/350

MEMORIAL DESCRITIVO



RUA A

RUA 16



RUA 14

RUA 17



Unidade 01 - frente



Unidade 02 - frente



Imagem Aérea

↑ U:01



Quadr. 7.
Autora do Projeto:
VIVIANE LÚCIA DE OLIVEIRA
Arquiteta e Urbanista
CAU: A7.6688-7

Proprietário:
MUNICÍPIO DE TANGARÁ DA SERRA
CNPJ: 03.788.239/0001-66

DIMENSÕES:

Ponto do Observador: De quem olha do passeio público de frente para o lote

N.º da Quadra 03	N.º do Lote 01	Área do Lote 180,00 m²
----------------------------	--------------------------	----------------------------------

FRENTE	dimensão (m)	FUNDO	dimensão (m)
RUA 17	9,00	LOTE 11	9,00

LADO ESQUERDO	dimensão (m)	LADO DIREITO	dimensão (m)
RUA 16	20,00	LOTE 02	20,00

Matrícula: nº 8.061 RGI Tangará da Serra	Data: JULHO/2020	Escala: 1/350
---	---------------------	------------------


MEMORIAL DESCRITIVO



RUA A

RUA 16

RUA 14



RUA 17



Unidade 01 - frente



Imagem Aérea

↑ U:01



Unidade 01 - lateral



Quadr. 7.
Autoria do Projeto:
VIVIANE LÚCIA DE QUADROS
Arquiteta e Urbanista
CAU: A7.6688-7

Proprietário:
MUNICÍPIO DE TANGARÁ DA SERRA
CNPJ: 03.788.239/0001-66

DIMENSÕES:

Ponto do Observador: De quem olha do passeio público de frente para o lote

N.º da Quadra	N.º do Lote	Área do Lote
03	10	180,00 m²
FRENTE	dimensão (m)	FUNDO
RUA 17	9,00	LOTE 20
		dimensão (m)
		9,00
LADO ESQUERDO	dimensão (m)	LADO DIREITO
LOTE 09	20,00	RUA 14
		dimensão (m)
		20,00


Matrícula:	Data:	Escala:
nº 20.645 RGI Tangará da Serra	JULHO/2020	1/350

MEMORIAL DESCRITIVO



RUA A

RUA 16



RUA 14

RUA 17



Unidade 01- frente



Unidade 01 - lateral



Imagem Aérea



Quadr. 7
Autoria do Projeto:
VIVIANE LÚCIA DE OLIVEIRA
Arquiteta e Urbanista
CAU: A7.6688-7

Proprietário:
MUNICÍPIO DE TANGARÁ DA SERRA
CNPJ: 03.788.239/0001-66

DIMENSÕES:

Ponto do Observador: De quem olha do passeio público de frente para o lote

N.º da Quadra 03	N.º do Lote 11	Área do Lote 180,00 m²
----------------------------	--------------------------	---

FRENTE	dimensão (m)	FUNDO	dimensão (m)
RUA A	9,00	LOTE 01	9,00

LADO ESQUERDO	dimensão (m)	LADO DIREITO	dimensão (m)
LOTE 12	20,00	RUA 16	20,00

Matrícula: nº 8.061 RGI Tangará da Serra	Data: JULHO/2020	Escala: 1/350
---	---------------------	------------------


MEMORIAL DESCRITIVO




RUA A

RUA 18

RUA 14



RUA 17



Unidade 01 - frente



Unidade 01 - lateral



Imagem Aérea



Quadr. 7
Autora do Projeto:
VIVIANE LÚCIA DE OLIVEIRA
Arquiteta e Urbanista
CAU: A7.6688-7

Proprietário:
MUNICÍPIO DE TANGARÁ DA SERRA
CNPJ: 03.788.239/0001-66

DIMENSÕES:

Ponto do Observador: De quem olha do passeio público de frente para o lote

N.º da Quadra	N.º do Lote	Área do Lote
03	20	180,00 m ²
FRENTE	dimensão (m)	FUNDO
RUA A	9,00	LOTE 10
		9,00
LADO ESQUERDO	dimensão (m)	LADO DIREITO
RUA 14	20,00	LOTE 19
		20,00

Matrícula:	Data:	Escala:
nº 21.502 RGI Tangará da Serra	JULHO/2020	1/350

MEMORIAL DESCRITIVO



RUA A

RUA 14



RUA 17



Unidade 01 - frente



Unidade 01 - lateral



Imagem Aérea



Quadr. 17
Autoria do Projeto:
VIVIANE LÚCIA DE OLIVEIRA
Arquiteta e Urbanista
CAU: A7.6688-7

Proprietário:
MUNICÍPIO DE TANGARÁ DA SERRA
CNPJ: 03.788.239/0001-66

DIMENSÕES:

Ponto do Observador: De quem olha do passeio público de frente para o lote


N.º da Quadra	N.º do Lote	Área do Lote
04	01	190,00 m²
FRENTE	dimensão (m)	FUNDO
RUA A	9,50	ÁREA DE RESERVA II
		9,50
LADO ESQUERDO	dimensão (m)	LADO DIREITO
LOTE 02	20,00	RUA 14
		20,00

Matrícula: nº 6.081 RGI Tangará da Serra	Data: JULHO/2020	Escala: 1/350
---	---------------------	------------------

MEMORIAL DESCRITIVO



RUA B



RUA 20

RUA A



Unidade 01 - frente



Unidade 01 - lateral



Imagem Aérea

U:01



Luanda M.
Autoria do Projeto:
VIVIANE LÚCIA DE QUADROS
Arquiteta e Urbanista
CAU: A7.6688-7

Proprietário:
MUNICÍPIO DE TANGARÁ DA SERRA
CNPJ: 03.788.239/0001-66

DIMENSÕES:


Ponto do Observador: De quem olha do passeio público de frente para o lote

N.º da Quadra	N.º do Lote	Área do Lote
05	07	180,00 m ²
FRENTE	dimensão (m)	FUNDO
RUA A	9,00	LOTE 15
		9,00
LADO ESQUERDO	dimensão (m)	LADO DIREITO
LOTE 06	20,00	RUA 20
		20,00

Matrícula: n.º 8.061 RGI Tangará da Serra
Data: JULHO/2020
Escala: 1/350


MEMORIAL DESCRITIVO

RUA B



RUA 20

RUA A



Unidade 01 - frente



Unidade 02 - frente




Imagem Aérea



Luiz de F. Quadros
Autoria do Projeto:
VIVIANE LÚCIA DE QUADROS
Arquiteta e Urbanista
CAU: A7.6688-7

Proprietário:
MUNICÍPIO DE TANGARÁ DA SERRA
CNPJ: 03.788.239/0001-66

DIMENSÕES:

Ponto do Observador: De quem olha do passeio público de frente para o lote

N.º da Quadra	N.º do Lote	Área do Lote
05	15	180,00 m ²

FRENTE	dimensão (m)	FUNDO	dimensão (m)
RUA B	9,00	LOTE 07	9,00

LADO ESQUERDO	dimensão (m)	LADO DIREITO	dimensão (m)
RUA 20	20,00	LOTE 14	20,00

Matrícula: nº 8.061 RGI Tangará da Serra	Data: JULHO/2020	Escala: 1/350
---	---------------------	------------------


MEMORIAL DESCRITIVO



RUA B

RUA 18


RUA 16



RUA A



Unidade 01



Unidade 02



Imagem Aérea

↑ U:01



Quadros
Autoria do Projeto:
VIVIANE LÚCIA DE QUADROS
Arquiteta e Urbanista
CAU: A7.6688-7

Proprietário:
MUNICÍPIO DE TANGARÁ DA SERRA
CNPJ: 03.788.239/0001-66

DIMENSÕES:

Ponto do Observador: De quem olha do passeio público de frente para o lote

N.º da Quadra	N.º do Lote	Área do Lote
06	01	180,00 m ²

FRENTE	dimensão (m)	FUNDO	dimensão (m)
RUA A	9,00	LOTE 11	9,00

LADO ESQUERDO	dimensão (m)	LADO DIREITO	dimensão (m)
RUA 18	20,00	LOTE 02	20,00


Matrícula:	Data:	Escala:
nº 8.061 RGI Tangará da Serra	JULHO/2020	1/350

MEMORIAL DESCRITIVO



RUA B

RUA 18



RUA 16

RUA A



Unidade 01 - frente



Unidade 01 - lateral



Imagem Aérea

↑ U:01



Quadros
Autora do Projeto:
VIVIANE LÚCIA DE QUADROS
Arquiteta e Urbanista
CAU: A7.6688-7

Proprietário:
MUNICÍPIO DE TANGARÁ DA SERRA
CNPJ: 03.788.239/0001-66

DIMENSÕES:

Ponto do Observador: De quem olha do passeio público de frente para o lote

N.º da Quadra 06	N.º do Lote 10	Área do Lote 180,00 m²
----------------------------	--------------------------	---

FRENTE	dimensão (m)	FUNDO	dimensão (m)
RUA A	9,00	LOTE 20	9,00

LADO ESQUERDO	dimensão (m)	LADO DIREITO	dimensão (m)
LOTE 09	20,00	RUA 16	20,00


Matrícula: nº 25.437 RGI Tangará da Serra	Data: JULHO/2020	Escala: 1/350
--	---------------------	------------------

MEMORIAL DESCRITIVO



RUA B

RUA 18



RUA 16

RUA A



Unidade 01 - frente



Unidade 02 - frente



Imagem Aérea



Quadr. 7
Autora do Projeto:
VIVIANE LUCIA DE QUADROS
Arquiteta e Urbanista
CAU: A7.6688-7

Proprietário:
MUNICÍPIO DE TANGARÁ DA SERRA
CNPJ: 03.788.239/0001-66

DIMENSÕES:

Ponto do Observador: De quem olha do passeio público de frente para o lote

N.º da Quadra 06	N.º do Lote 11	Área do Lote 180,00 m²
----------------------------	--------------------------	---

FRENTE	dimensão (m)	FUNDO	dimensão (m)
RUA B	9,00	LOTE 01	9,00

LADO ESQUERDO	dimensão (m)	LADO DIREITO	dimensão (m)
LOTE 12	20,00	RUA 18	20,00

Matrícula: nº 8.061 RGI Tangará da Serra	Data: JULHO/2020	Escala: 1/350
---	---------------------	------------------


MEMORIAL DESCRITIVO



RUA B

RUA 18

RUA 16



RUA A



Unidade 01 - frente



Unidade 01 - lateral



Imagem Aérea



Quadros
Autoria do Projeto:
VIVIANE LÚCIA DE QUADROS
Engenheira de Arquitetura
CAU: A7.6698-7

Proprietário:
MUNICÍPIO DE TANGARÁ DA SERRA
CNPJ: 03.788.239/0001-66

DIMENSÕES:

Ponto do Observador: De quem olha do passeio público de frente para o lote


N.º da Quadra	N.º do Lote	Área do Lote
06	20	180,00 m²
FRENTE	dimensão (m)	FUNDO
RUA B	9,00	LOTE 10
		9,00
LADO ESQUERDO	dimensão (m)	LADO DIREITO
RUA 16	20,00	LOTE 19
		20,00
Matrícula:	Data:	Escala:
nº 8.061 RGI Tangará da Serra	JULHO/2020	1/350

MEMORIAL DESCRITIVO



RUA B

RUA 16



RUA 14

RUA A



Unidade 01 - frente



Unidade 02 - frente

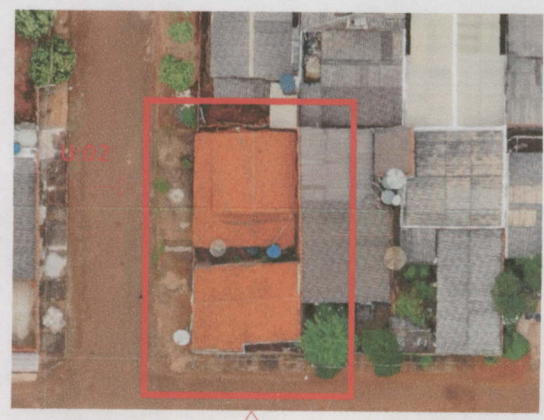


Imagem Aérea

↑ U:01



Lucia de Quadros
Autoria do Projeto:
VIVIANE LÚCIA DE QUADROS
Arquiteta e Urbanista
CAU: A7.6688-7

Proprietário:
MUNICÍPIO DE TANGARÁ DA SERRA
CNPJ: 03.788.239/0001-66

DIMENSÕES:

Ponto do Observador: De quem olha do passeio público de frente para o lote

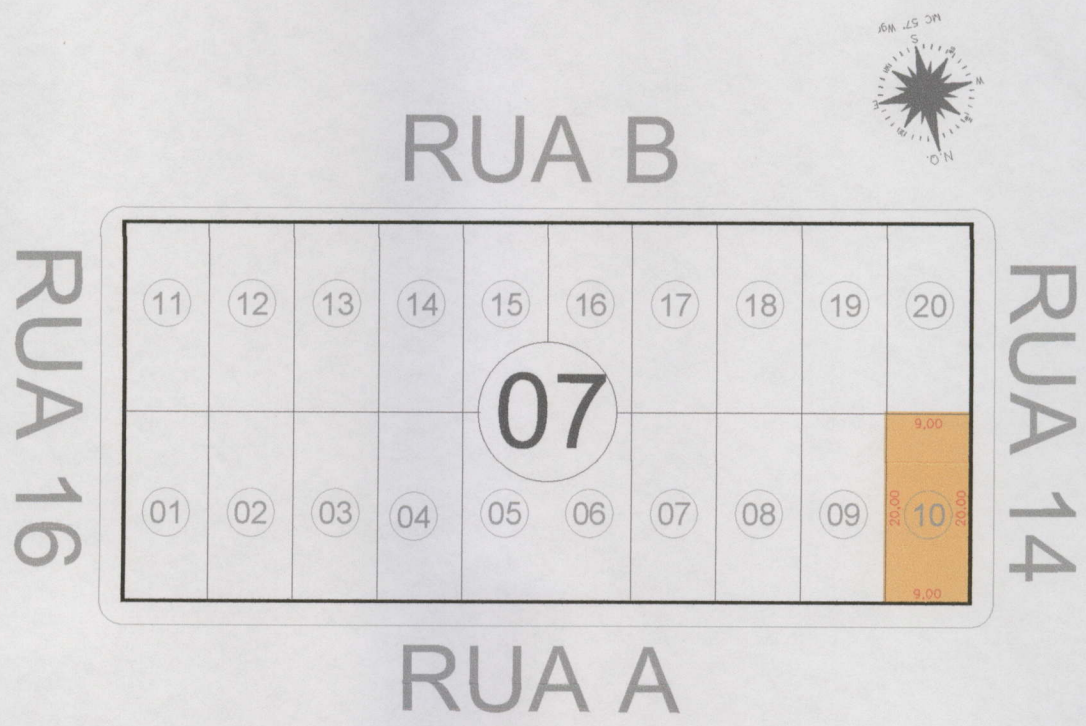
N.º da Quadra 07	N.º do Lote 01	Área do Lote 180,00 m²
----------------------------	--------------------------	---

FRENTE	dimensão (m)	FUNDO	dimensão (m)
RUA A	9,00	LOTE 11	9,00

LADO ESQUERDO	dimensão (m)	LADO DIREITO	dimensão (m)
RUA 16	20,00	LOTE 02	20,00

Matrícula: nº 8.061 RGI Tangará da Serra	Data: JULHO/2020	Escala: 1/350
---	---------------------	------------------

MEMORIAL DESCRITIVO



Unidade 01



Unidade 01



Imagem Aérea

↑ U:01



Luanda 7.
Autoria do Projeto:
VIVIANE LÚCIA DE OLIVEIRA
Arquiteta e Urbanista
CAU: A7.6688-7

Proprietário:
MUNICÍPIO DE TANGARÁ DA SERRA
CNPJ: 03.788.239/0001-66

DIMENSÕES:

Ponto do Observador: De quem olha do passeio público de frente para o lote

N.º da Quadra 07	N.º do Lote 10	Área do Lote 180,00 m²
----------------------------	--------------------------	----------------------------------

FRENTE	dimensão (m)	FUNDO	dimensão (m)
RUA A	9,00	LOTE 20	9,00

LADO ESQUERDO	dimensão (m)	LADO DIREITO	dimensão (m)
LOTE 09	20,00	RUA 14	20,00


Matrícula: nº 8.061 RGI Tangará da Serra	Data: JULHO/2020	Escala: 1/350
---	---------------------	------------------

MEMORIAL DESCRITIVO

RUA B



RUA 16



RUA 14

RUA A



Unidade 01- frente



Unidade 01 - lateral



Imagem Aérea



Quadra 07
Autoria do Projeto:
VIVIANE LÚCIA DE QUADROS
Arquiteta e Urbanista
CAU: A7.6688-7

Proprietário:
MUNICÍPIO DE TANGARÁ DA SERRA
CNPJ: 03.788.239/0001-66

DIMENSÕES:

Ponto do Observador: De quem olha do passeio público de frente para o lote

N.º da Quadra	N.º do Lote	Área do Lote
07	11	180,00 m²
FRENTE	dimensão (m)	FUNDO
RUA B	9,00	LOTE 01
		dimensão (m)
LADO ESQUERDO	dimensão (m)	LADO DIREITO
LOTE 12	20,00	RUA 16
		dimensão (m)


Matrícula:	Data:	Escala:
nº 8.061 RGI Tangará da Serra	JULHO/2020	1/350

MEMORIAL DESCRITIVO



RUA B

RUA 16



RUA 14

RUA A



Unidade 01



Unidade 02



Imagem Aérea



Luiz Quadros
Autoria do Projeto:
VIVIANE LÚCIA DE QUADROS
Arquiteta e Urbanista
CAU: A7.6688-7


Proprietário:
MUNICÍPIO DE TANGARÁ DA SERRA
CNPJ: 03.788.239/0001-66

DIMENSÕES:


Ponto do Observador: De quem olha do passeio público de frente para o lote

N.º da Quadra	N.º do Lote	Área do Lote	
07	20	180,00 m²	
FRENTE	dimensão (m)	FUNDO	dimensão (m)
RUA B	9,00	LOTE 10	9,00
LADO ESQUERDO	dimensão (m)	LADO DIREITO	dimensão (m)
RUA 14	20,00	LOTE 19	20,00
Matrícula:	Data:	Escala:	
nº 8.061 RGI Tangará da Serra	JULHO/2020	1/350	

MEMORIAL DESCRITIVO



Unidade 01 - frente



Unidade 01 - lateral



Imagem Aérea

↑ U:01



Quadr. 17
 Autora do Projeto:
VIVIANE LÚCIA DE QUADROS
 Arquiteta e Urbanista
 CAU: A7.6688-7

Proprietário:
MUNICÍPIO DE TANGARÁ DA SERRA
 CNPJ: 03.786.239/0001-66

DIMENSÕES:

Ponto do Observador: De quem olha do passeio público de frente para o lote


N.º da Quadra 08	N.º do Lote 01	Área do Lote 190,00 m²
----------------------------	--------------------------	----------------------------------

FRENTE	dimensão (m)	FUNDO	dimensão (m)
RUA A	9,50	LOTE 05	9,50

LADO ESQUERDO	dimensão (m)	LADO DIREITO	dimensão (m)
RUA 14	20,00	LOTE 02	20,00

Matrícula: nº 8.061 RGI Tangará da Serra	Data: JULHO/2020	Escala: 1/350
---	---------------------	------------------

MEMORIAL DESCRITIVO



Unidade 01 - frente



Unidade 01 - lateral e Unidade 02 - frente



Imagem Aérea



Luadri
 Autoria do Projeto:
VIVIANE LÚCIA DE OLIVEIRA
 Arquiteta e Urbanista
 CAU: A7.6686-7

Proprietário:
MUNICÍPIO DE TANGARÁ DA SERRA
 CNPJ: 03.788.239/0001-66

DIMENSÕES:

Ponto do Observador: De quem olha do passeio público de frente para o lote

N.º da Quadra 08	N.º do Lote 05	Área do Lote 190,00 m²
----------------------------	--------------------------	---

FRENTE	dimensão (m)	FUNDO	dimensão (m)
RUA B	9,50	LOTE 01	9,50

LADO ESQUERDO	dimensão (m)	LADO DIREITO	dimensão (m)
LOTE 06	20,00	RUA 14	20,00


Matrícula: nº 8.061 RGI Tangará da Serra	Data: JULHO/2020	Escala: 1/350
---	---------------------	------------------

MEMORIAL DESCRITIVO

CM/TS
Fl. 52
Rub. *M*




RUA C



RUA 20

RUA B



Unidade 01 - Imóvel sem benfeitoria



Imagem Aérea

↑ U:01



Quadrado 7
Autoria do Projeto:
VIVIANE LÚCIA DE OLIVEIRA
Arquiteta e Urbanista
CAU: A7.6688-7

Proprietário:
MUNICÍPIO DE TANGARÁ DA SERRA
CNPJ: 03.788.239/0001-66

DIMENSÕES:

Ponto do Observador: De quem olha do passeio público de frente para o lote

N.º da Quadra 09	N.º do Lote 09	Área do Lote 180,00 m²
----------------------------	--------------------------	---

FRENTE	dimensão (m)	FUNDO	dimensão (m)
RUA B	9,00	LOTE 19	9,00


LADO ESQUERDO	dimensão (m)	LADO DIREITO	dimensão (m)
LOTE 08	20,00	RUA 20	20,00

Matrícula: nº 8.061 RGI Tangará da Serra	Data: JULHO/2020	Escala: 1/350
---	---------------------	------------------

MEMORIAL DESCRITIVO



RUA C



RUA 20

RUA B



Unidade 01



Unidade 02



Imagem Aérea



Lucia de Quadros
Autora do Projeto:
VIVIANE LÚCIA DE QUADROS
Arquiteta e Urbanista
CAU: A7.6686-7

Proprietário:
MUNICÍPIO DE TANGARÁ DA SERRA
CNPJ: 03.786.239/0001-66

DIMENSÕES:

Ponto do Observador: De quem olha do passeio público de frente para o lote

N.º da Quadra 09	N.º do Lote 19	Área do Lote 180,00 m²
----------------------------	--------------------------	----------------------------------

FRENTE	dimensão (m)	FUNDO	dimensão (m)
RUA C	9,00	LOTE 09	9,00

LADO ESQUERDO	dimensão (m)	LADO DIREITO	dimensão (m)
RUA 20	20,00	LADO 18	20,00


Matrícula: nº 8.061 RGI Tangará da Serra	Data: JULHO/2020	Escala: 1/350
---	---------------------	------------------

MEMORIAL DESCRITIVO



RUA C

RUA 20



RUA 18

RUA B



Unidade 01 - frente



Unidade 02 - lateral



Imagem Aérea

↑ U: 01



Quadrado
Autógrafa do Projeto
VIVIANE LÚCIA DE QUADROS
Arquiteta e Urbanista
CAU: A7.6688-7

Proprietário:
MUNICÍPIO DE TANGARÁ DA SERRA
CNPJ: 03.788.239/0001-66

DIMENSÕES:

Ponto do Observador: De quem olha do passeio público de frente para o lote

N.º da Quadra 10	N.º do Lote 01	Área do Lote 180,00 m²
----------------------------	--------------------------	----------------------------------

FRENTE	dimensão (m)	FUNDO	dimensão (m)
RUA B	9,00	LOTE 11	9,00

LADO ESQUERDO	dimensão (m)	LADO DIREITO	dimensão (m)
RUA 20	20,00	LOTE 02	20,00

Matrícula: nº 8.061 RGI Tangará da Serra	Data: JULHO/2020	Escala: 1/350
---	---------------------	------------------


MEMORIAL DESCRITIVO




RUA C

RUA 20

RUA 18



RUA B



Unidade 01 - frente



Unidade 01 - lateral



Imagem Aérea



Quadros
Autoria do Projeto:
VIVIANE LÚCIA DE QUADROS
Arquiteta e Urbanista
CAU: A7.6688-7

Proprietário:
MUNICÍPIO DE TANGARÁ DA SERRA
CNPJ: 03.788.239/0001-66

DIMENSÕES:

Ponto do Observador: De quem olha do passeio público de frente para o lote

N.º da Quadra	N.º do Lote	Área do Lote
10	10	180,00 m ²
FRENTE	dimensão (m)	FUNDO
RUA B	9,00	LOTE 20
		9,00
LADO ESQUERDO	dimensão (m)	LADO DIREITO
LOTE 09	20,00	RUA 18
		20,00

Matrícula:	Data:	Escala:
nº 8.061 RGI Tangará da Serra	JULHO/2020	1/350


MEMORIAL DESCRITIVO




RUA C

RUA 20

RUA 18



RUA B



Unidade 01 - frente



Unidade 01 - lateral



Imagem Aérea



Quadrado
Autógrafa do Projeto
VIVIANE LÚCIA DE QUADROS
Arquiteta e Urbanista
CAU: A7.6688-7

Proprietário:
MUNICÍPIO DE TANGARÁ DA SERRA
CNPJ: 03.788.239/0001-66

DIMENSÕES:

Ponto do Observador: De quem olha do passeio público de frente para o lote

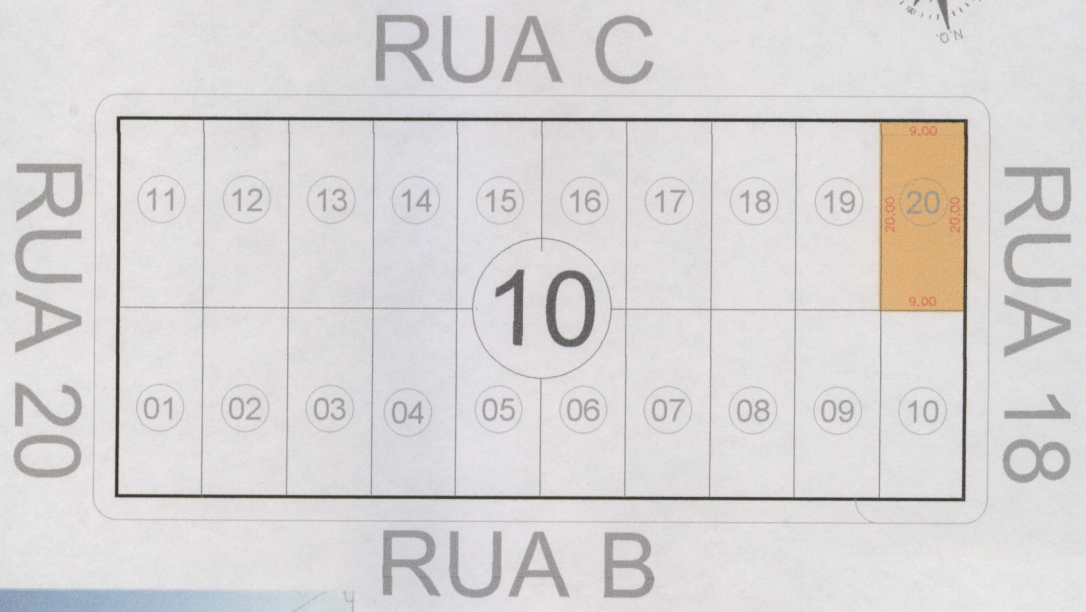
N.º da Quadra 10	N.º do Lote 11	Área do Lote 180,00 m²
----------------------------	--------------------------	---

FRENTE	dimensão (m)	FUNDO	dimensão (m)
RUA C	9,00	LOTE 01	9,00


LADO ESQUERDO	dimensão (m)	LADO DIREITO	dimensão (m)
LOTE 12	20,00	RUA 20	20,00

Matrícula: nº 13.991 RGI Tangará da Serra	Data: JULHO/2020	Escala: 1/350
--	---------------------	------------------

MEMORIAL DESCRITIVO



Unidade 01 - frente



Unidade 01 - lateral



Imagem Aérea



Quadrado 7
Autora do Projeto
VIVIANE LÚCIA DE QUADROS
Arquiteta e Urbanista
CAU: A7.6688-7

Proprietário:
MUNICÍPIO DE TANGARÁ DA SERRA
CNPJ: 03.788.239/0001-66

DIMENSÕES:

Ponto do Observador: De quem olha do passeio público de frente para o lote

N.º da Quadra 10	N.º do Lote 20	Área do Lote 180,00 m²
----------------------------	--------------------------	----------------------------------

FRENTE	dimensão (m)	FUNDO	dimensão (m)
RUA C	9,00	LOTE 10	9,00

LADO ESQUERDO	dimensão (m)	LADO DIREITO	dimensão (m)
RUA 18	20,00	LOTE 19	20,00

Matrícula: nº 8.061 RGI Tangará da Serra	Data: JULHO/2020	Escala: 1/350
---	---------------------	------------------


MEMORIAL DESCRITIVO




RUA C

RUA 18

RUA 16



RUA B



Unidade 01 - diagonal



Unidade 01 - lateral



Imagem Aérea

↑ U:01



Quadr. 11
Autoria do Projeto:
VIVIANE LÚCIA DE QUADROS
Arquiteta e Urbanista
CAU: A7.6688-7

Proprietário:
MUNICÍPIO DE TANGARÁ DA SERRA
CNPJ: 03.788.239/0001-66

DIMENSÕES:

Ponto do Observador: De quem olha do passeio público de frente para o lote

N.º da Quadra 11	N.º do Lote 01	Área do Lote 180,00 m²
----------------------------	--------------------------	----------------------------------

FRENTE	dimensão (m)	FUNDO	dimensão (m)
RUA B	9,00	LOTE 11	9,00

LADO ESQUERDO	dimensão (m)	LADO DIREITO	dimensão (m)
RUA 18	20,00	LOTE 02	20,00


Matrícula: nº 37.524 RGI Tangará da Serra	Data: JULHO/2020	Escala: 1/350
--	---------------------	------------------

MEMORIAL DESCRITIVO



RUA C

RUA 18



RUA 16

RUA B



Unidade 01



Unidade 02



Imagem Aérea

↑
U:01



Fundiária
Autoria do Projeto:
VIVIANE LÚCIA DE QUADROS
Arquiteta e Urbanista
CAU: A7.6688-7



Proprietário:
MUNICÍPIO DE TANGARÁ DA SERRA
CNPJ: 03.788.239/0001-66

DIMENSÕES:

Ponto do Observador: De quem olha do passeio público de frente para o lote

N.º da Quadra	N.º do Lote	Área do Lote	
11	10	180,00 m²	
FRENTE	dimensão (m)	FUNDO	dimensão (m)
RUA B	9,00	LOTE 20	9,00
LADO ESQUERDO	dimensão (m)	LADO DIREITO	dimensão (m)
LOTE 09	20,00	RUA 16	20,00

Matrícula: nº 8.061 RGI Tangará da Serra	Data: JULHO/2020	Escala: 1/350
---	---------------------	------------------


MEMORIAL DESCRITIVO



RUA C

RUA 16

RUA 14



RUA B



Unidade 01 - frente



Unidade 01 - lateral



Imagem Aérea

↑ U:01



Quadr. 17.
Autoria do Projeto:
VIVIANE LÚCIA DE OLIVEIRA
Arquiteta e Urbanista
CAU: A7.6688-7

Proprietário:
MUNICÍPIO DE TANGARÁ DA SERRA
CNPJ: 03.788.239/0001-66

DIMENSÕES:

Ponto do Observador: De quem olha do passeio público de frente para o lote

N.º da Quadra	N.º do Lote	Área do Lote
12	01	180,00 m ²
FRENTE	dimensão (m)	FUNDO
RUA B	9,00	LOTE 11
		9,00
LADO ESQUERDO	dimensão (m)	LADO DIREITO
RUA 16	20,00	LOTE 02
		20,00

Matrícula: n.º 8.061 RGI Tangará da Serra | Data: JULHO/2020 | Escala: 1/350


MEMORIAL DESCRITIVO



RUA C

RUA 16

RUA 14



RUA B



Unidade 01 - frente



Unidade 01 - lateral



Imagem Aérea

U:01



Quadrado
Autoria do Projeto:
VIVIANE LÚCIA DE QUADROS
Arquiteta e Urbanista
CAU: A7.6688-7

Proprietário:
MUNICÍPIO DE TANGARÁ DA SERRA
CNPJ: 03.788.239/0001-66

DIMENSÕES:

Ponto do Observador: De quem olha do passeio público de frente para o lote

N.º da Quadra	N.º do Lote	Área do Lote
12	10	180,00 m ²
FRENTE	dimensão (m)	FUNDO
RUA B	9,00	LOTE 20
		9,00
LADO ESQUERDO	dimensão (m)	LADO DIREITO
LOTE 09	20,00	RUA 14
		20,00

Matrícula:	Data:	Escala:
nº 8.061 RGI Tangará da Serra	JULHO/2020	1/350

MEMORIAL DESCRITIVO



RUA C

RUA 16



RUA 14

RUA B



Unidade 01 - frente



Unidade 01 - lateral



Imagem Aérea



Quadros
Autoria do Projeto:
VIVIANE LÚCIA DE QUADROS
Arquiteta e Urbanista
CAU: A7.6688-7

Proprietário:
MUNICÍPIO DE TANGARÁ DA SERRA
CNPJ: 03.786.239/0001-66

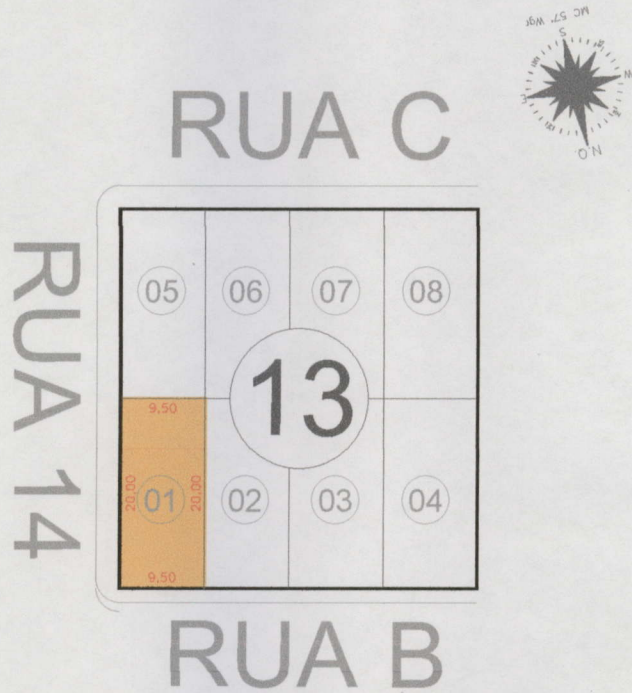
DIMENSÕES:

Ponto do Observador: De quem olha do passeio público de frente para o lote

N.º da Quadra	N.º do Lote	Área do Lote
12	20	180,00 m ²
FRENTE	dimensão (m)	FUNDO
RUA C	9,00	LOTE 10
		9,00
LADO ESQUERDO	dimensão (m)	LADO DIREITO
RUA 14	20,00	LOTE 19
		20,00

Matrícula:	Data:	Escala:
nº 19.160 RGI Tangará da Serra	JULHO/2020	1/350

MEMORIAL DESCRITIVO



Unidade 01 - frente



Unidade 01 - lateral



Imagem Aérea

REGULARIZAÇÃO FUNDIÁRIA TANGARÁ DA SERRA

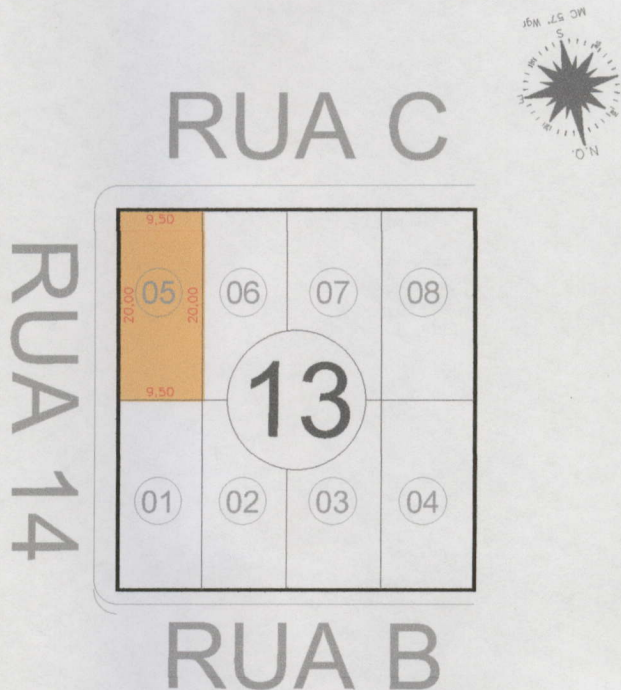
Luciana Quadros
Autoria do Projeto:
VIVIANE LÚCIA DE QUADROS
Arquiteta e Urbanista
CAU: A7.6688-7

Proprietário:
MUNICÍPIO DE TANGARÁ DA SERRA
CNPJ: 03.788.239/0001-66

DIMENSÕES: Ponto de Observador: De quem olha do passeio público de frente para o lote

N.º da Quadra	N.º do Lote	Área do Lote
13	01	190,00 m²
FRENTE	dimensão (m)	FUNDO
RUA B	9,50	LOTE 05
		9,50
LADO ESQUERDO	dimensão (m)	LADO DIREITO
RUA 14	20,00	LOTE 02
		20,00
Matrícula:	Data:	Escala:
nº 8.061 RGI Tangará da Serra	JULHO/2020	1/350

MEMORIAL DESCRITIVO



Unidade 01 - frente



Unidade 01 - lateral



Unidade 02



Imagem Aérea



Quadr. 17
Autoria do Projeto:
VIVIANE LÚCIA DE QUADROS
Arquiteta e Urbanista
CAU: A7.6688-7

Proprietário:
MUNICÍPIO DE TANGARÁ DA SERRA
CNPJ: 03.788.239/0001-66

DIMENSÕES:

Ponto do Observador: De quem olha do passeio público de frente para o lote


N.º da Quadra	N.º do Lote	Área do Lote
13	05	190,00 m²
FRENTE	dimensão (m)	FUNDO
RUA C	9,50	LOTE 01
		9,50
LADO ESQUERDO	dimensão (m)	LADO DIREITO
LOTE 06	20,00	RUA 14
		20,00

Matrícula:	Data:	Escala:
nº 8.061 RG1 Tangará da Serra	JULHO/2020	1/350

MEMORIAL DESCRITIVO



RUA D



RUA 20

RUA C



Unidade 01 - frente



Unidade 02 - frente



Unidade 03 - frente



Imagem Aérea



Luanda
 Autora do Projeto:
VIVIANE LÚCIA DE QUADROS
 Arquiteta e Urbanista
 CAU: A7.6688-7

Proprietário:
MUNICÍPIO DE TANGARÁ DA SERRA
 CNPJ: 03.786.239/0001-66

DIMENSÕES:

Ponto do Observador: De quem olha do passeio público de frente para o lote

N.º da Quadra 14	N.º do Lote 10	Área do Lote 180,00 m²
----------------------------	--------------------------	----------------------------------

FRENTE	dimensão (m)	FUNDO	dimensão (m)
RUA C	9,00	LOTE 21	9,00


LADO ESQUERDO	dimensão (m)	LADO DIREITO	dimensão (m)
LOTE 09	20,00	RUA 20	20,00

Matrícula: nº 8.061 RGI Tangará da Serra	Data: JULHO/2020	Escala: 1/350
---	---------------------	------------------

MEMORIAL DESCRITIVO



RUA D



RUA 20

RUA C



Unidade 01 - frente



Unidade 02 - frente



Imagem Aérea



Lucia de Quadros
Autoria do Projeto:
VIVIANE LÚCIA DE QUADROS
Arquiteta e Urbanista
CAU: A7.6888-7

Proprietário:
MUNICÍPIO DE TANGARÁ DA SERRA
CNPJ: 03.788.239/0001-66

DIMENSÕES:

Ponto do Observador: De quem olha do passeio público de frente para o lote

N.º da Quadra 14	N.º do Lote 21	Área do Lote 180,00 m²
----------------------------	--------------------------	----------------------------------

FRENTE	dimensão (m)	FUNDO	dimensão (m)
RUA D	9,00	LOTE 10	9,00

LADO ESQUERDO	dimensão (m)	LADO DIREITO	dimensão (m)
RUA 20	20,00	LOTE 20	20,00

Matrícula: nº 37.526 RGI Tangará da Serra	Data: JULHO/2020	Escala: 1/350
--	---------------------	------------------


MEMORIAL DESCRITIVO




RUA D

RUA 20


RUA 18



RUA C



Unidade 01 - frente



Unidade 01 - lateral



Imagem Aérea

U:01



Guadalupe
Autoria do Projeto:
VIVIANE LÚCIA DE OLIVEIRA
Arquiteta e Urbanista
CAU: A7 6688-7

Proprietário:
MUNICÍPIO DE TANGARÁ DA SERRA
CNPJ: 03.788.239/0001-66

DIMENSÕES:

Ponto do Observador: De quem olha do passeio público de frente para o lote

N.º da Quadra	N.º do Lote	Área do Lote
15	01	180,00 m ²
FRENTE	dimensão (m)	FUNDO
RUA C	9,00	LOTE 11
		9,00
LADO ESQUERDO	dimensão (m)	LADO DIREITO
RUA 20	20,00	LOTE 02
		20,00

Matrícula: nº 8.061 RGI Tangará da Serra	Data: JULHO/2020	Escala: 1/350
---	---------------------	------------------


MEMORIAL DESCRITIVO



RUA D

RUA 20

RUA 18



RUA C



Unidade 01 - lateral



Imagem Aérea

↑ U:01



Quadr. 7
 Autoria do Projeto:
 VIVIANE LÚCIA DE OLIVEIRA
 Arquiteta e Urbanista
 CAU: A7.6688-7

Proprietário:
 MUNICÍPIO DE TANGARÁ DA SERRA
 CNPJ: 03.788.239/0001-66

DIMENSÕES:

Ponto do Observador: De quem olha do passeio público de frente para o lote

N.º da Quadra 15	N.º do Lote 10	Área do Lote 180,00 m²
----------------------------	--------------------------	---

FRENTE	dimensão (m)	FUNDO	dimensão (m)
RUA C	9,00	LOTE 20	9,00

LADO ESQUERDO	dimensão (m)	LADO DIREITO	dimensão (m)
LOTE 09	20,00	RUA 18	20,00

Matrícula: nº 8.061 RGI Tangará da Serra	Data: JULHO/2020	Escala: 1/350
---	---------------------	------------------


MEMORIAL DESCRITIVO



RUA D

RUA 20

RUA 18



RUA C



Unidade 01 - frente



Unidade 01 - lateral



Imagem Aérea



Quadr. 17
Autoria do Projeto:
VIVIANE LÚCIA DE QUADROS
Arquiteta e Urbanista
CAU: A7.6688-7

Proprietário:
MUNICÍPIO DE TANGARÁ DA SERRA
CNPJ: 03.788.239/0001-66

DIMENSÕES:

Ponto do Observador: De quem olha do passeio público de frente para o lote

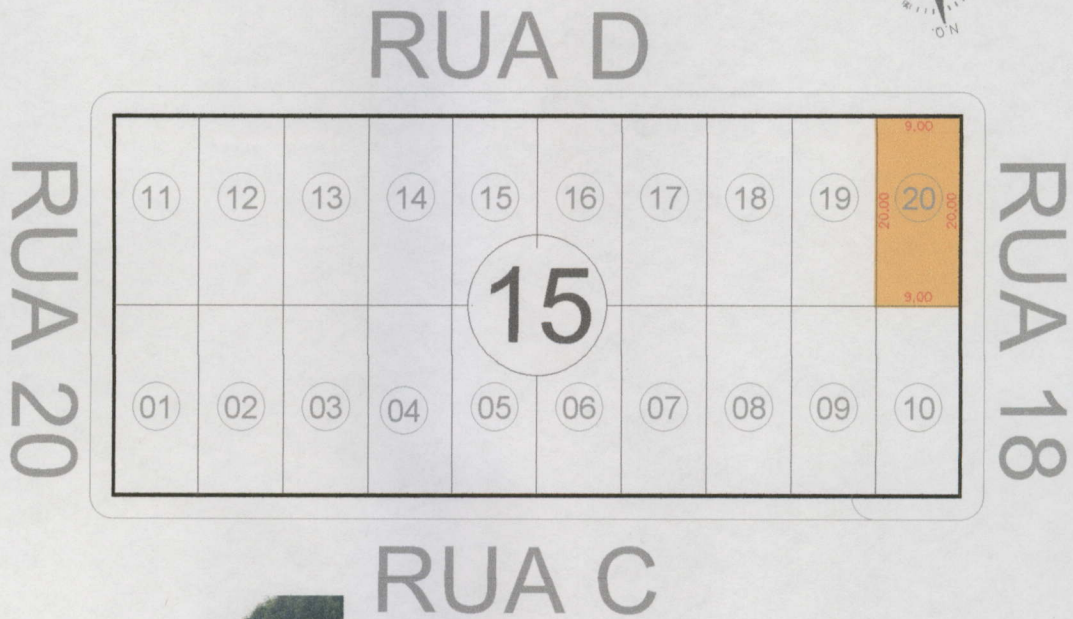
N.º da Quadra	N.º do Lote	Área do Lote
15	11	180,00 m ²

FRENTE	dimensão (m)	FUNDO	dimensão (m)
RUA D	9,00	LOTE 01	9,00

LADO ESQUERDO	dimensão (m)	LADO DIREITO	dimensão (m)
LOTE 12	20,00	RUA 20	20,00

Matrícula: nº 8.061 RGI Tangará da Serra	Data: JULHO/2020	Escala: 1/350
---	---------------------	------------------

MEMORIAL DESCRITIVO



Unidade 01 - frente



Unidade 01 - lateral




Imagem Aérea



Luadri
Autoria do Projeto:
VIVIANE LÚCIA DE OLIVEIRA
Arquiteta e Urbanista
CAU: A7.6688-7

Proprietário:
MUNICÍPIO DE TANGARÁ DA SERRA
CNPJ: 03.788.239/0001-66

DIMENSÕES:

Ponto do Observador: De quem olha do passeio público de frente para o lote

N.º da Quadra	N.º do Lote	Área do Lote
15	20	180,00 m ²
FRENTE	dimensão (m)	FUNDO
RUA D	9,00	LOTE 10
		9,00
LADO ESQUERDO	dimensão (m)	LADO DIREITO
RUA 18	20,00	LOTE 19
		20,00
Matrícula:	Data:	Escala:
nº 8.061 RGI Tangará da Serra	JULHO/2020	1/350

MEMORIAL DESCRITIVO




RUA D

RUA 18



RUA 16

RUA C



Unidade 01 - frente



Unidade 02 - frente



Imagem Aérea

U:01



Quadrado
Autora do Projeto:
VIVIANE LÚCIA DE QUADROS
Arquiteta e Urbanista
CAU: A7.6688-7

Proprietário:
MUNICÍPIO DE TANGARÁ DA SERRA
CNPJ: 03.786.239/0001-66

DIMENSÕES:

Ponto do Observador: De quem olha do passeio público de frente para o lote

N.º da Quadra	N.º do Lote	Área do Lote
16	01	180,00 m ²

FRENTE	dimensão (m)	FUNDO	dimensão (m)
RUA C	9,00	LOTE 11	9,00

LADO ESQUERDO	dimensão (m)	LADO DIREITO	dimensão (m)
RUA 18	20,00	LOTE 02	20,00

Matrícula:	Data:	Escala:
nº 15.895 RGI Tangará da Serra	JULHO/2020	1/350


MEMORIAL DESCRITIVO



RUA D

RUA 18

RUA 16



RUA C



Unidade 01 - frente



Unidade 01 - lateral



Unidade 02 - frente



Imagem Aérea

↑ U:01



Quadr. 17
Autora do Projeto:
VIVIANE LÚCIA DE QUADROS
Arquiteta e Urbanista
CAU: A7.6688-7

Proprietário:
MUNICÍPIO DE TANGARÁ DA SERRA
CNPJ: 03.786.239/0001-66

DIMENSÕES:

Ponto do Observador: De quem olha do passeio público de frente para o lote

N.º da Quadra 16	N.º do Lote 10	Área do Lote 180,00 m²
----------------------------	--------------------------	----------------------------------

FRENTE	dimensão (m)	FUNDO	dimensão (m)
RUA C	9,00	LOTE 20	9,00

LADO ESQUERDO	dimensão (m)	LADO DIREITO	dimensão (m)
LOTE 09	20,00	RUA 16	20,00


Matrícula: nº 8.061 RGI Tangará da Serra	Data: JULHO/2020	Escala: 1/350
---	---------------------	------------------

MEMORIAL DESCRITIVO




RUA D

RUA 18




RUA 16

RUA C



Unidade 01 - frente



Unidade 01 - lateral



Imagem Aérea



Luiz Carlos
Autoria do Projeto:
VIVIANE LÚCIA DE QUADROS
Arquiteta e Urbanista
CAU: A7.6688-7

Proprietário:
MUNICÍPIO DE TANGARÁ DA SERRA
CNPJ: 03.788.239/0001-66

DIMENSÕES:

Ponto do Observador: De quem olha do passeio público de frente para o lote

N.º da Quadra 16	N.º do Lote 11	Área do Lote 180,00 m²
----------------------------	--------------------------	----------------------------------

FRENTE	dimensão (m)	FUNDO	dimensão (m)
RUA D	9,00	LOTE 01	9,00

LADO ESQUERDO	dimensão (m)	LADO DIREITO	dimensão (m)
LOTE 12	20,00	RUA 16	20,00


Matrícula: nº 8.061 RGI Tangará da Serra	Data: JULHO/2020	Escala: 1/350
---	---------------------	------------------

MEMORIAL DESCRITIVO



RUA D

RUA 18



RUA 16

RUA C



Unidade 01 - frente



Unidade 01 - lateral



Imagem Aérea



Luadri
Autoria do Projeto:
VIVIANE LÚCIA DE OLIVEIRA
Arquiteta e Urbanista
CAU: A7.6688-7

Proprietário:
MUNICÍPIO DE TANGARÁ DA SERRA
CNPJ: 03.788.239/0001-66

DIMENSÕES:

Ponto do Observador: De quem olha do passeio público de frente para o lote

N.º da Quadra	N.º do Lote	Área do Lote
16	20	180,00 m ²

FRENTE	dimensão (m)	FUNDO	dimensão (m)
RUA D	9,00	LOTE 10	9,00

LADO ESQUERDO	dimensão (m)	LADO DIREITO	dimensão (m)
RUA 16	20,00	LOTE 19	20,00

Matrícula: nº 8.061 RGI Tangará da Serra	Data: JULHO/2020	Escala: 1/350
---	---------------------	------------------


MEMORIAL DESCRITIVO



RUA D

RUA 16

RUA 14



RUA C



Unidade 01 - frente



Unidade 01 - lateral e Unidade 02



Imagem Aérea

↑
U:01



Quadr. 17
Autoria do Projeto:
VIVIANE LÚCIA DE QUADROS
Arquiteta e Urbanista
CAU: A7.6668-7

Proprietário:
MUNICÍPIO DE TANGARÁ DA SERRA
CNPJ: 03.788.239/0001-66

DIMENSÕES:

Ponto de Observador: De quem olha do passeio público de frente para o lote

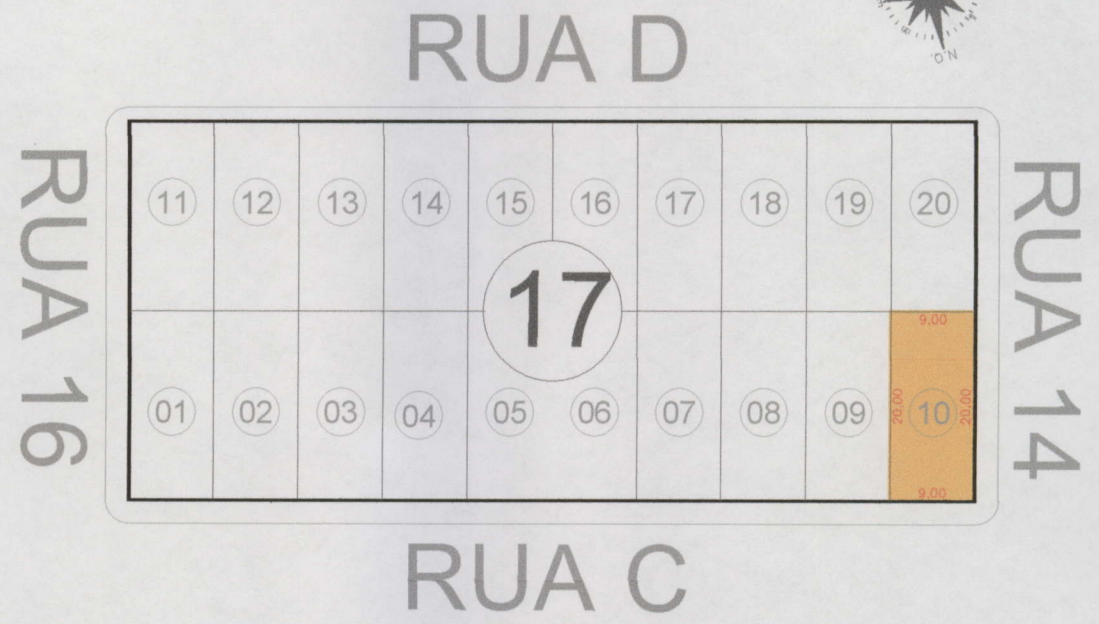
N.º da Quadra 17	N.º do Lote 01	Área do Lote 180,00 m²
----------------------------	--------------------------	----------------------------------

FRENTE	dimensão (m)	FUNDO	dimensão (m)
RUA C	9,00	LOTE 11	9,00

LADO ESQUERDO	dimensão (m)	LADO DIREITO	dimensão (m)
RUA 16	20,00	LOTE 02	20,00

Matrícula: nº 20.490 RGI Tangará da Serra	Data: JULHO/2020	Escala: 1/350
--	---------------------	------------------

MEMORIAL DESCRITIVO



Unidade 01 - frontal



Unidade 01 - lateral e Unidade 02



Imagem Aérea

↑ U:01



Lucia de Quadros
Autoria do Projeto:
VIVIANE LÚCIA DE QUADROS
Arquiteta e Urbanista
CAU: A7.6688-7

Proprietário:
MUNICÍPIO DE TANGARÁ DA SERRA
CNPJ: 03.788.239/0001-66

DIMENSÕES:

Ponto do Observador: De quem olha do passeio público de frente para o lote

N.º da Quadra 17	N.º do Lote 10	Área do Lote 180,00 m²
----------------------------	--------------------------	----------------------------------

FRENTE	dimensão (m)	FUNDO	dimensão (m)
RUA C	9,00	LOTE 20	9,00

LADO ESQUERDO	dimensão (m)	LADO DIREITO	dimensão (m)
LOTE 09	20,00	RUA 14	20,00


Matrícula: nº 8.061 RGI Tangará da Serra	Data: JULHO/2020	Escala: 1/350
---	---------------------	------------------

MEMORIAL DESCRITIVO




RUA D

RUA 16



RUA 14


RUA C



Unidade 01 - frente



Imagem Aérea



Unidade 01 - lateral e Unidade 02 - frente



Quadr. 17.
Autora do Projeto:
VIVIANE LÚCIA DE OLIVEIRA
Arquiteta e Urbanista
CAU: A7.6688-7

Proprietário:
MUNICÍPIO DE TANGARÁ DA SERRA
CNPJ: 03.788.239/0001-66

DIMENSÕES:

Ponto do Observador: De quem olha do passeio público de frente para o lote

N.º da Quadra 17	N.º do Lote 11	Área do Lote 180,00 m²
----------------------------	--------------------------	----------------------------------

FRENTE	dimensão (m)	FUNDO	dimensão (m)
RUA D	9,00	LOTE 01	9,00

LADO ESQUERDO	dimensão (m)	LADO DIREITO	dimensão (m)
LOTE 12	20,00	RUA 16	20,00


Matrícula: nº 8.061 RGI Tangará da Serra	Data: JULHO/2020	Escala: 1/350
---	---------------------	------------------

MEMORIAL DESCRITIVO



RUA D

RUA 16



RUA 14

RUA C



Unidade 01 - frente



Unidade 01 - lateral



Imagem Aérea



Quadr. 17.
Autoria do Projeto:
VIVIANE LÚCIA DE QUADROS
Arquiteta e Urbanista
CAU: A7.6688-7



Proprietário:
MUNICÍPIO DE TANGARÁ DA SERRA
CNPJ: 03.786.239/0001-66

DIMENSÕES:

Ponto do Observador: De quem olha do passeio público de frente para o lote


N.º da Quadra 17	N.º do Lote 20	Área do Lote 180,00 m²
----------------------------	--------------------------	----------------------------------

FRENTE	dimensão (m)	FUNDO	dimensão (m)
RUA D	9,00	LOTE 10	9,00

LADO ESQUERDO	dimensão (m)	LADO DIREITO	dimensão (m)
RUA 14	20,00	LOTE 19	20,00

Matrícula: nº 8.061 RGI Tangará da Serra	Data: JULHO/2020	Escala: 1/350
---	---------------------	------------------

MEMORIAL DESCRITIVO



Unidade 01 - frente



Unidade 01 - lateral e Unidade 02 - frente



Imagem Aérea

↑ U:01



[assinatura]
Autoria do Projeto:
VIVIANE LÚCIA DE QUADROS
Arquiteta e Urbanista
CAU: A7.6688-7

Proprietário:
MUNICÍPIO DE TANGARÁ DA SERRA
CNPJ: 03.788.239/0001-66

DIMENSÕES:

Ponto do Observador: De quem olha do passeio público de frente para o lote

N.º da Quadra 18	N.º do Lote 01	Área do Lote 190,00 m²
----------------------------	--------------------------	----------------------------------

FRENTE	dimensão (m)	FUNDO	dimensão (m)
RUA C	9,50	LOTE 05	9,50

LADO ESQUERDO	dimensão (m)	LADO DIREITO	dimensão (m)
RUA 14	20,00	LOTE 02	20,00

Matrícula: nº 8.061 RGI Tangará da Serra	Data: JULHO/2020	Escala: 1/350
---	---------------------	------------------

MEMORIAL DESCRITIVO



RUA D

RUA 14



RUA C



Unidade 01 - frente



Unidade 01 - lateral



Imagem Aérea



Viviane Lúcia de Quadros
Autoria do Projeto:
VIVIANE LÚCIA DE QUADROS
Arquiteta e Urbanista
CAU: A7.6688-7

Proprietário:
MUNICÍPIO DE TANGARÁ DA SERRA
CNPJ: 03.786.239/0001-66


DIMENSÕES:

Ponto do Observador: De quem olha do passeio público de frente para o lote

N.º da Quadra	N.º do Lote	Área do Lote
18	05	190,00 m ²
FRENTE	dimensão (m)	FUNDO
RUA D	9,50	LOTE 01
LADO ESQUERDO	dimensão (m)	LADO DIREITO
LOTE 06	20,00	RUA 14

Matrícula:	Data:	Escala:
nº 8.061 RGI Tangará da Serra	JULHO/2020	1/350

MEMORIAL DESCRITIVO



RUA 20

RUA D



Unidade 01 - lateral



Unidade 02 - frente e Unidade 03 - frente



Imagem Aérea



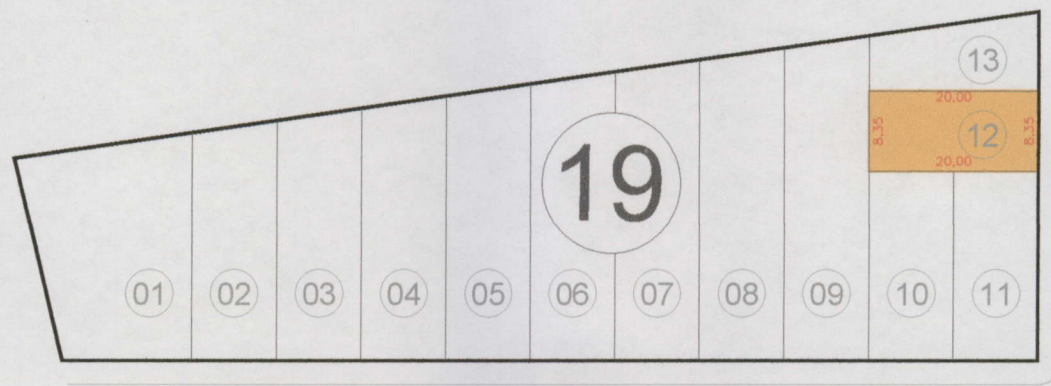
quadr. 17
Autoria do Projeto:
VIVIANE LÚCIA DE OLIVEIRA
Arquiteta e Urbanista
CAU: A7.6688-7

Proprietária:
MUNICÍPIO DE TANGARÁ DA SERRA
CNPJ: 03.788.239/0001-66

Ponto do Observador: De quem olha do passeio público de frente para o lote

N.º da Quadra	N.º do Lote	Área do Lote	
19	11	200,00 m ²	
FRENTE	dimensão (m)	FUNDO	dimensão (m)
RUA D	10,00	LOTE 12	10,00
LADO ESQUERDO	dimensão (m)	LADO DIREITO	dimensão (m)
LOTE 10	20,00	RUA 20	20,00
Matrícula:	Data:	Escala:	
nº 8.061 RGI Tangará da Serra	JULHO/2020	1/350	

MEMORIAL DESCRITIVO



RUA 20

RUA D



Unidade 01 - frente




Imagem Aérea



Quadrado 7
Autoria do Projeto:
VIVIANE LÚCIA DE QUADROS
Arquiteta e Urbanista
CAU: A7.6688-7

Proprietário:
MUNICÍPIO DE TANGARÁ DA SERRA
CNPJ: 03.788.239/0001-66

DIMENSÕES:

Ponto do Observador: De quem olha do passeio público de frente para o lote


N.º da Quadra	N.º do Lote	Área do Lote
19	12	167,00 m ²
FRENTE	dimensão (m)	FUNDO
RUA 20	8,35	LOTE 09
		8,35
LADO ESQUERDO	dimensão (m)	LADO DIREITO
LOTE 10 e 11	20,00	LOTE 13
		20,00

Matrícula:	Data:	Escala:
nº 8.061 RGI Tangará da Serra	JULHO/2020	1/350

MEMORIAL DESCRITIVO



ANTÔNIO GALEGO



RUA 20

RUA D



Unidade 01

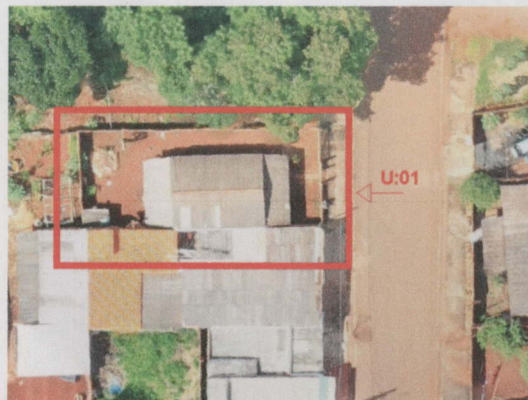


Imagem Aérea



Quadr. 17.
Autoria do Projeto:
VIVIANE LÚCIA DE QUADROS
Arquiteta e Urbanista
CAU: A7.6688-7

Proprietário:
MUNICÍPIO DE TANGARÁ DA SERRA
CNPJ: 03.788.239/0001-66



DIMENSÕES:

Ponto do Observador: De quem olha do passeio público de frente para o lote

N.º da Quadra	N.º do Lote	Área do Lote
19	13	133,90 m²
FRENTE	dimensão (m)	FUNDO
RUA 20	8,36	LOTE 09
		dimensão (m)
		5,03
LADO ESQUERDO	dimensão (m)	LADO DIREITO
LOTE 12	20,00	ANTÔNIO GALEGO
		dimensão (m)
		20,28

Matrícula:	Data:	Escala:
nº 8.061 RGI Tangará da Serra	JULHO/2020	1/350

MEMORIAL DESCRITIVO



Unidade 01 - frontal



Unidade 01 - lateral



Imagem Aérea

↑ U:01



Quadr. 17.
Autoria do Projeto:
VIVIANE LÚCIA DE QUADROS
Arquiteta e Urbanista
CAU: A7.6688-7

Proprietários:
MUNICÍPIO DE TANGARÁ DA SERRA
CNPJ: 03.788.239/0001-66


DIMENSÕES:

Ponto do Observador: De quem olha do passeio público de frente para o lote

N.º da Quadra	N.º do Lote	Área do Lote
20	01	202,60 m ²
FRENTE	dimensão (m)	FUNDO
RUA D	10,13	LOTE 05
		10,13
LADO ESQUERDO	dimensão (m)	LADO DIREITO
RUA 20	20,00	LOTE 02
		20,00

Matrícula: nº 8.061 RGI Tangará da Serra | Data: JULHO/2020 | Escala: 1/350

MEMORIAL DESCRITIVO



Unidade 01 - frente



Imagem Aérea



Quadr. 17.
Autoria do Projeto:
VIVIANE LÚCIA DE QUADROS
Arquiteta e Urbanista
CAU: A7.6688-7

Proprietário:
MUNICÍPIO DE TANGARÁ DA SERRA
CNPJ: 03.788.239/0001-66

DIMENSÕES:

Ponto do Observador: De quem olha do passeio público de frente para o lote


N.º da Quadra 20	N.º do Lote 05	Área do Lote 202,50 m²
----------------------------	--------------------------	----------------------------------

FRENTE	dimensão (m)	FUNDO	dimensão (m)
RUA 20	10,00	LOTE 06 e 08	10,00

LADO ESQUERDO	dimensão (m)	LADO DIREITO	dimensão (m)
LOTE 07	20,25	LOTE 01 e 02	20,25

Matrícula: nº 8.061 RGI Tangará da Serra	Data: JULHO/2020	Escala: 1/350
---	---------------------	------------------

MEMORIAL DESCRITIVO



Unidade 01 - frente



Imagem Aérea



afuad17
Autoria do Projeto:
VIVIANE LÚCIA DE QUADROS
Arquiteta e Urbanista
CAU: A7.6688-7

Proprietário:
MUNICÍPIO DE TANGARÁ DA SERRA
CNPJ: 03.788.239/0001-66

DIMENSÕES:

Ponto do Observador: De quem olha do passeio público de frente para o lote

N.º da Quadra 20	N.º do Lote 07	Área do Lote 220,93 m²
----------------------------	--------------------------	----------------------------------

FRENTE	dimensão (m)	FUNDO	dimensão (m)
RUA 20	9,22	LOTE 08 e 09	12,60

LADO ESQUERDO	dimensão (m)	LADO DIREITO	dimensão (m)
ANTÔNIO GALEGO	20,53	LOTE 05	20,25

Matrícula: nº 37.037 RGI Tangará da Serra	Data: JULHO/2020	Escala: 1/350
--	---------------------	------------------

MEMORIAL DESCRITIVO



RUA 20-A



RUA 18

RUA D



Unidade 01 - frente



Unidade 01 - lateral



Imagem Aérea

↑
U:01



Quadr. 7.
Autoria do Projeto:
VIVIANE LÚCIA DE OLIVEIRA
Arquiteta e Urbanista
CAU: A7.6688-7

Proprietário:
MUNICÍPIO DE TANGARÁ DA SERRA
CNPJ: 03.788.239/0001-66


DIMENSÕES:

Ponto do Observador: De quem olha do passeio público de frente para o lote

N.º da Quadra	N.º do Lote	Área do Lote
21	04	182,34 m ²
FRENTE	dimensão (m)	FUNDO
RUA D	10,13	LOTE 06
		10,13
LADO ESQUERDO	dimensão (m)	LADO DIREITO
LOTE 03	18,00	RUA 18
		18,00

Matrícula: nº 8.061 RGI Tangará da Serra Data: JULHO/2020 Escala: 1/350

MEMORIAL DESCRITIVO



Fachada Frontal



Imagem Aérea



[Signature]
Autoria do Projeto:
VIVIANE LÚCIA DE QUADROS
Arquiteta e Urbanista
CAU: A7.6688-7

Proprietário:
MUNICÍPIO DE TANGARÁ DA SERRA
CNPJ: 03.788.239/0001-66


DIMENSÕES:

Ponto de Observador: De quem olha do passeio público de frente para o lote

N.º da Quadra	N.º do Lote	Área do Lote
21	06	182,25 m²
FRENTE	dimensão (m)	FUNDO
RUA 18	9,00	LOTE 05
		9,00
LADO ESQUERDO	dimensão (m)	LADO DIREITO
LOTE 03 e 04	20,25	LOTE 08
		20,25

Matrícula: nº 8.061 RGI Tangará da Serra | Data: JULHO/2020 | Escala: 1/350

MEMORIAL DESCRITIVO



Fachada Frontal



Imagem Aérea



Quadr. 17.
Autoria do Projeto:
VIVIANE LÚCIA DE QUADROS
Arquiteta e Urbanista
CAU: A7.6688-7

Proprietários:
MUNICÍPIO DE TANGARÁ DA SERRA
CNPJ: 03.788.239/0001-66

DIMENSÕES:

Ponto do Observador: De quem olha do passeio público de frente para o lote

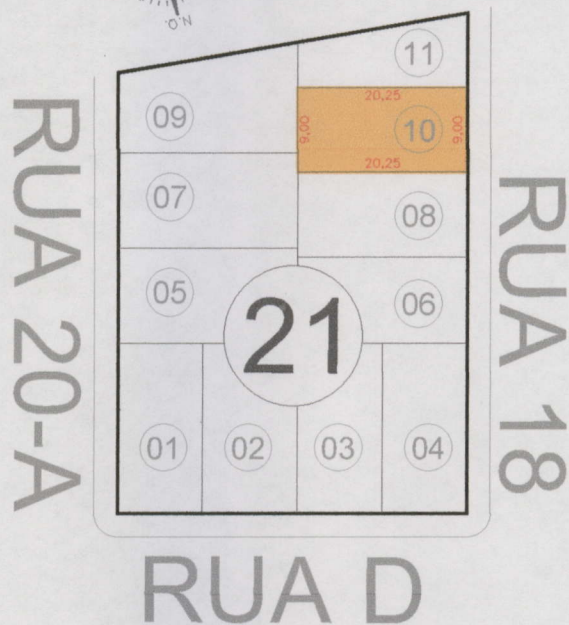
N.º da Quadra 21	N.º do Lote 08	Área do Lote 182,25 m²
----------------------------	--------------------------	----------------------------------

FRENTE	dimensão (m)	FUNDO	dimensão (m)
RUA 18	9,00	LOTE 05 e 07	9,00

LADO ESQUERDO	dimensão (m)	LADO DIREITO	dimensão (m)
LOTE 06	20,25	LOTE 10	20,25

Matrícula: nº 8.061 RGI Tangará da Serra	Data: JULHO/2020	Escala: 1/350
---	---------------------	------------------

MEMORIAL DESCRITIVO



Fachada Frontal



Imagem Aérea



Luadri
 Autoria do Projeto:
VIVIANE LÚCIA DE OLIVEIRA
 Arquiteta e Urbanista
 CAU: A7.6688-7

Proprietário:
MUNICÍPIO DE TANGARÁ DA SERRA
 CNPJ: 03.768.239/0001-66

DIMENSÕES: Ponto do Observador: De quem olha do passeio público de frente para o lote

N.º da Quadra	N.º do Lote	Área do Lote
21	10	182,25 m²
FRENTE	dimensão (m)	FUNDO dimensão (m)
RUA 18	9,00	LOTE 07 e 09 9,00
LADO ESQUERDO	dimensão (m)	LADO DIREITO dimensão (m)
LOTE 08	20,25	LOTE 11 20,25
Matrícula:	Data:	Escala:
nº 8.061 RGI Tangará da Serra	JULHO/2020	1/350

MEMORIAL DESCRITIVO



ANTÔNIO GALEGO

RUA 20-A



RUA 18

RUA D



Unidade 01 - frente



Unidade 01 - lateral



Imagem Aérea



Quadr. 7.

Autoria do Projeto:
VIVIANE LÚCIA DE QUADROS
Arquiteta e Urbanista
CAU: A7.6688-7

Proprietário:
MUNICÍPIO DE TANGARÁ DA SERRA
CNPJ: 03.788.239/0001-66


DIMENSÕES:

Ponto do Observador: De quem olha do passeio público de frente para o lote


N.º da Quadra	N.º do Lote	Área do Lote
21	11	153,09 m ²
FRENTE	dimensão (m)	FUNDO
RUA 18	9,25	LOTE 09
		5,87
LADO ESQUERDO	dimensão (m)	LADO DIREITO
LOTE 10	20,25	ANTÔNIO GALEGO
		20,53

Matrícula:	Data:	Escala:
nº 8.061 RGI Tangará da Serra	JULHO/2020	1/350

MEMORIAL DESCRITIVO



Unidade 01 - frente



Unidade 01 lateral e Unidade 02



Imagem Aérea



afuadn7.
Autoria do Projeto:
VIVIANE LÚCIA DE QUADROS
Arquiteta e Urbanista
CAU: A7.6688-7



Proprietário:
MUNICÍPIO DE TANGARÁ DA SERRA
CNPJ: 03.788.239/0001-66

DIMENSÕES:

Ponto do Observador: De quem olha do passeio público de frente para o lote

N.º da Quadra 22	N.º do Lote 01	Área do Lote 182,34 m²
----------------------------	--------------------------	----------------------------------

FRENTE	dimensão (m)	FUNDO	dimensão (m)
RUA D	10,13	LOTE 05	10,13
LADO ESQUERDO	dimensão (m)	LADO DIREITO	dimensão (m)
RUA 18	18,00	LOTE 02	18,00

Matrícula: nº 8.061 RGI Tangará da Serra	Data: JULHO/2020	Escala: 1/350
---	---------------------	------------------

MEMORIAL DESCRITIVO



RUA 18

RUA 18-A



RUA D



Unidade 01 - frente



Imagem Aérea



afundad7
Autoria do Projeto:
VIVIANE LÚCIA DE QUADROS
Arquiteta e Urbanista
CAU: A7.6688-7

Proprietário:
MUNICÍPIO DE TANGARÁ DA SERRA
CNPJ: 03.788.239/0001-66

DIMENSÕES:

Ponto do Observador: De quem olha do passeio público de frente para o lote

N.º da Quadra 22	N.º do Lote 05	Área do Lote 182,25 m²
----------------------------	--------------------------	----------------------------------

FRENTE	dimensão (m)	FUNDO	dimensão (m)
RUA 18	9,00	LOTE 06	9,00

LADO ESQUERDO	dimensão (m)	LADO DIREITO	dimensão (m)
LOTE 07	20,25	LOTE 01 e 02	20,25

Matrícula: nº 8.061 RGI Tangará da Serra	Data: JULHO/2020	Escala: 1/350
---	---------------------	------------------

MEMORIAL DESCRITIVO



RUA 18



RUA 18-A

RUA D



Unidade 01 - frontal



Imagem Aérea



Viviane Lúcia de Quadros

Autoria do Projeto:
VIVIANE LÚCIA DE QUADROS
Arquiteta e Urbanista
CAU: A7.6688-7



Proprietário:
MUNICÍPIO DE TANGARÁ DA SERRA
CNPJ: 03.788.239/0001-66


DIMENSÕES:

Ponto de Observador: De quem olha do passeio público de frente para o lote

N.º da Quadra	N.º do Lote	Área do Lote
22	07	182,25 m ²
FRENTE	dimensão (m)	FUNDO
RUA 18	9,00	LOTE 08
		9,00
LADO ESQUERDO	dimensão (m)	LADO DIREITO
LOTE 09	20,25	LOTE 05
		20,25

Matrícula:	Data:	Escala:
nº 8.061 RGI Tangará da Serra	JULHO/2020	1/350

MEMORIAL DESCRITIVO



Unidade 01 - frotal



Imagem Aérea



[Assinatura]
Autoria do Projeto:
VIVIANE LÚCIA DE QUADROS
Arquiteta e Urbanista
CAU: A7.6688-7

Proprietário:
MUNICÍPIO DE TANGARÁ DA SERRA
CNPJ: 03.788.239/0001-66

DIMENSÕES:

Ponto do Observador: De quem olha do passeio público de frente para o lote

N.º da Quadra	N.º do Lote	Área do Lote
22	09	182,25 m²
FRENTE	dimensão (m)	FUNDO
RUA 18	9,00	LOTE 10
		9,00
LADO ESQUERDO	dimensão (m)	LADO DIREITO
LOTE 11	20,25	LOTE 07
		20,25

Matrícula:	Data:	Escala:
nº 20.489 RGI Tangará da Serra	JULHO/2020	1/350

MEMORIAL DESCRITIVO




RUA 18



RUA 18-A

RUA D



Unidade 01 - frente



Unidade 01 - frente



Imagem Aérea



Quadr. 22
Aulária do Projeto:
VIVIANE LÚCIA DE QUADROS
Arquiteta e Urbanista
CAU: A7.6688-7



Proprietário:
MUNICÍPIO DE TANGARÁ DA SERRA
CNPJ: 03.788.239/0001-66

DIMENSÕES:

Ponto do Observador: De quem olha do passeio público de frente para o lote

N.º da Quadra 22	N.º do Lote 11	Área do Lote 272,16 m²
----------------------------	--------------------------	----------------------------------

FRENTE	dimensão (m)	FUNDO	dimensão (m)
RUA 18	11,75	LOTE 12 e 13	15,13

LADO ESQUERDO	dimensão (m)	LADO DIREITO	dimensão (m)
ANTÔNIO GALEGO	20,53	LOTE 09	20,25

Matrícula: nº 8.061 RGI Tangará da Serra	Data: JULHO/2020	Escala: 1/350
---	---------------------	------------------

MEMORIAL DESCRITIVO



RUA 18-A

RUA 16



RUA D



Unidade 01 - frente



Unidade 01 - lateral e Unidade 02



Imagem Aérea




Viviane Lúcia de Quadros
 Autora do Projeto:
VIVIANE LÚCIA DE QUADROS
 Arquiteta e Urbanista
 CAU: A7.6688-7

Proprietário:
MUNICÍPIO DE TANGARÁ DA SERRA
 CNPJ: 03.788.239/0001-66

DIMENSÕES: Ponto do Observador: De quem olha do passeio público de frente para o lote

N.º da Quadra 23	N.º do Lote 04	Área do Lote 182,34 m²
FRENTE	dimensão (m)	FUNDO
RUA D	10,13	LOTE 06
LADO ESQUERDO	dimensão (m)	LADO DIREITO
LOTE 03	18,00	RUA 16
Matrícula:	Data:	Escala:
nº 8.061 RG Tangará da Serra	JULHO/2020	1/350

MEMORIAL DESCRITIVO



RUA 18-A



RUA 16

RUA D



Unidade 01 - frente



Imagem Aérea



Quadrado 7
Autarquia do Projeto:
VIVENE LÚCIA DE QUADROS
Arquiteta e Urbanista
CAU: A7.6668-7

Proprietário:
MUNICÍPIO DE TANGARÁ DA SERRA
CNPJ: 03.788.239/0001-66

DIMENSÕES:

Ponto do Observador: De quem olha do passeio público de frente para o lote

N.º da Quadra 23	N.º do Lote 06	Área do Lote 182,25 m²
----------------------------	--------------------------	----------------------------------

FRENTE	dimensão (m)	FUNDO	dimensão (m)
RUA 16	9,00	LOTE 05	9,00


LADO ESQUERDO	dimensão (m)	LADO DIREITO	dimensão (m)
LOTE 03 e 04	20,25	LOTE 08	20,25

Matrícula: nº 8.061 RGI Tangará da Serra	Data: JULHO/2020	Escala: 1/350
---	---------------------	------------------

MEMORIAL DESCRITIVO



RUA 18-A



RUA 16

RUA D



Unidade 01 - frente



Imagem Aérea



afuadr7
Autoria do Projeto:
VIVIANE LÚCIA DE QUADROS
Arquiteta e Urbanista
CAU: A7.6688-7

Proprietário:
MUNICÍPIO DE TANGARÁ DA SERRA
CNPJ: 03.788.239/0001-66

DIMENSÕES:

Ponto do Observador: De quem olha do passeio público de frente para o lote

N.º da Quadra	N.º do Lote	Área do Lote
23	08	182,25 m²
FRENTE	dimensão (m)	FUNDO
RUA 16	9,00	LOTE 07
		9,00
LADO ESQUERDO	dimensão (m)	LADO DIREITO
LOTE 06	20,25	LOTE 10
		20,25

Matrícula:	Data:	Escala:
nº 8.061 RGI Tangará da Serra	JULHO/2020	1/350

MEMORIAL DESCRITIVO



RUA 18-A



RUA 16

RUA D



Unidade 01 - frente



Imagem Aérea



Luanda

Auxiliar do Projeto:
VIVIANE LÚCIA DE QUADROS
 Arquiteta e Urbanista
 CAU: A7.6688-7



Proprietário:
MUNICÍPIO DE TANGARÁ DA SERRA
 CNPJ: 03.788.239/0001-66

DIMENSÕES:

Ponto do Observador: De quem olha do passeio público de frente para o lote

N.º da Quadra	N.º do Lote	Área do Lote
23	10	182,25 m²
FRENTE	dimensão (m)	FUNDO
RUA 16	9,00	LOTE 09
		9,00
LADO ESQUERDO	dimensão (m)	LADO DIREITO
LOTE 08	20,25	LOTE 12
		20,25

Matrícula:	Data:	Escala:
nº 8.061 RGI Tangará da Serra	JULHO/2020	1/350

MEMORIAL DESCRITIVO



RUA 18-A



RUA 16

RUA D



Unidade 01 - frente



Imagem Aérea



Quadr. 17
Autoria do Projeto:
VIVIANE LÚCIA DE OLIVEIRA
Arquiteta e Urbanista
CAU: A7.6688-7

Proprietário:
MUNICÍPIO DE TANGARÁ DA SERRA
CNPJ: 03.788.239/0001-66

DIMENSÕES:

Ponto do Observador: De quem olha do passeio público de frente para o lote

N.º da Quadra	N.º do Lote	Área do Lote
23	12	182,25 m ²
FRENTE	dimensão (m)	FUNDO
RUA 16	9,00	LOTE 11
		9,00
LADO ESQUERDO	dimensão (m)	LADO DIREITO
LOTE 10	20,25	LOTE 14
		20,25

Matrícula: nº 8.061 RGI Tangará da Serra | Data: JULHO/2020 | Escala: 1/350

MEMORIAL DESCRITIVO



RUA 18-A



RUA 16

RUA D



Unidade 01 - frente



Imagem Aérea



afuade 17

Autoria do Projeto:
VIVIANE LÚCIA DE QUADROS
Arquiteta e Urbanista
CAU: A7.6688-7

Proprietário:
MUNICÍPIO DE TANGARÁ DA SERRA
CNPJ: 03.788.239/0001-66

DIMENSÕES:

Ponto de Observador: De quem olha do passeio público de frente para o lote


N.º da Quadra	N.º do Lote	Área do Lote
23	14	162,00 m²
FRENTE	dimensão (m)	FUNDO
RUA 16	8,00	LOTE 13
		8,00
LADO ESQUERDO	dimensão (m)	LADO DIREITO
LOTE 12	20,25	LOTE 15
		20,25

Matrícula:	Data:	Escala:
nº 8.061 RGI Tangará da Serra	JULHO/2020	1/350

MEMORIAL DESCRITIVO



RUA 18-A



RUA 16

RUA D



Unidade 01 - frente



Imagem Aérea



Lucia de Quadros
Autora do Projeto:
VIVIANE LÚCIA DE QUADROS
Arquiteta e Urbanista
CAU: A7.6688-7



Proprietário:
MUNICÍPIO DE TANGARÁ DA SERRA
CNPJ: 03.788.239/0001-66

DIMENSÕES:

Ponto do Observador: De quem olha do passeio público de frente para o lote

N.º da Quadra 23	N.º do Lote 15	Área do Lote 163,82 m²
----------------------------	--------------------------	----------------------------------

FRENTE	dimensão (m)	FUNDO	dimensão (m)
RUA 16	9,78	LOTE 13	6,40

LADO ESQUERDO	dimensão (m)	LADO DIREITO	dimensão (m)
LOTE 14	20,25	ANTÔNIO GALEGO	20,53

Matrícula: nº 8.061 RGI Tangará da Serra	Data: JULHO/2020	Escala: 1/350
---	---------------------	------------------

CM/TS
Fl. 107
Rub. M


MEMORIAL DESCRITIVO



RUA E

RUA 16

RUA 14



RUA D



Unidade 01 - frente



Unidade 01 - lateral e Unidade 02 - frente



Imagem Aérea

U:01



Quadr. 7.
Autoria do Projeto:
VIVIANE LÚCIA DE OLIVEIRA
Arquiteta e Urbanista
CAU: A7.6688-7

Proprietário:
MUNICÍPIO DE TANGARÁ DA SERRA
CNPJ: 03.788.239/0001-66

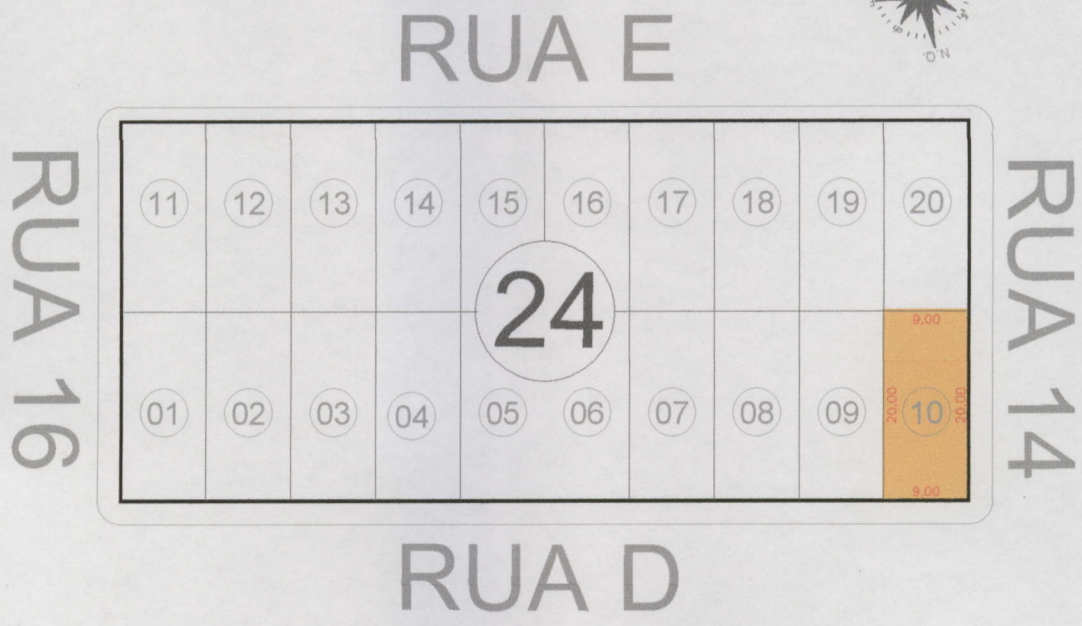
DIMENSÕES:

Ponto do Observador: De quem olha do passeio público de frente para o lote

N.º da Quadra	N.º do Lote	Área do Lote
24	01	180,00 m ²
FRENTE	dimensão (m)	FUNDO
RUA D	9,00	LOTE 11
		9,00
LADO ESQUERDO	dimensão (m)	LADO DIREITO
RUA 16	20,00	LOTE 02
		20,00

Matrícula:	Data:	Escala:
nº 8.061 RGI Tangará da Serra	JULHO/2020	1/350

MEMORIAL DESCRITIVO



Unidade 01 - frente



Unidade 01 - lateral



Imagem Aérea



Quadr. 17.
Autoria do Projeto:
VIVIANE LÚCIA DE QUADROS
Arquiteta e Urbanista
CAU: A7.6688-7

Proprietário:
MUNICÍPIO DE TANGARÁ DA SERRA
CNPJ: 03.788.239/0001-66

DIMENSÕES:

Ponto do Observador: De quem olha do passeio público de frente para o lote

N.º da Quadra	N.º do Lote	Área do Lote	
24	10	180,00 m²	
FRENTE	dimensão (m)	FUNDO	dimensão (m)
RUA D	9,00	LOTE 20	9,00
LADO ESQUERDO	dimensão (m)	LADO DIREITO	dimensão (m)
LOTE 09	20,00	RUA 14	20,00

Matrícula:	Data:	Escala:
nº 8.061 RGI Tangará da Serra	JULHO/2020	1/350


MEMORIAL DESCRITIVO



RUA E

RUA 16

RUA 14



RUA D



Unidade 01 - frente



Unidade 01 - lateral




Imagem Aérea



Luiz de Quadros
Autoria do Projeto:
VIVIANE LÚCIA DE QUADROS
Arquiteta e Urbanista
CAU: A7.6688-7

Proprietário:
MUNICÍPIO DE TANGARÁ DA SERRA
CNPJ: 03.788.239/0001-66

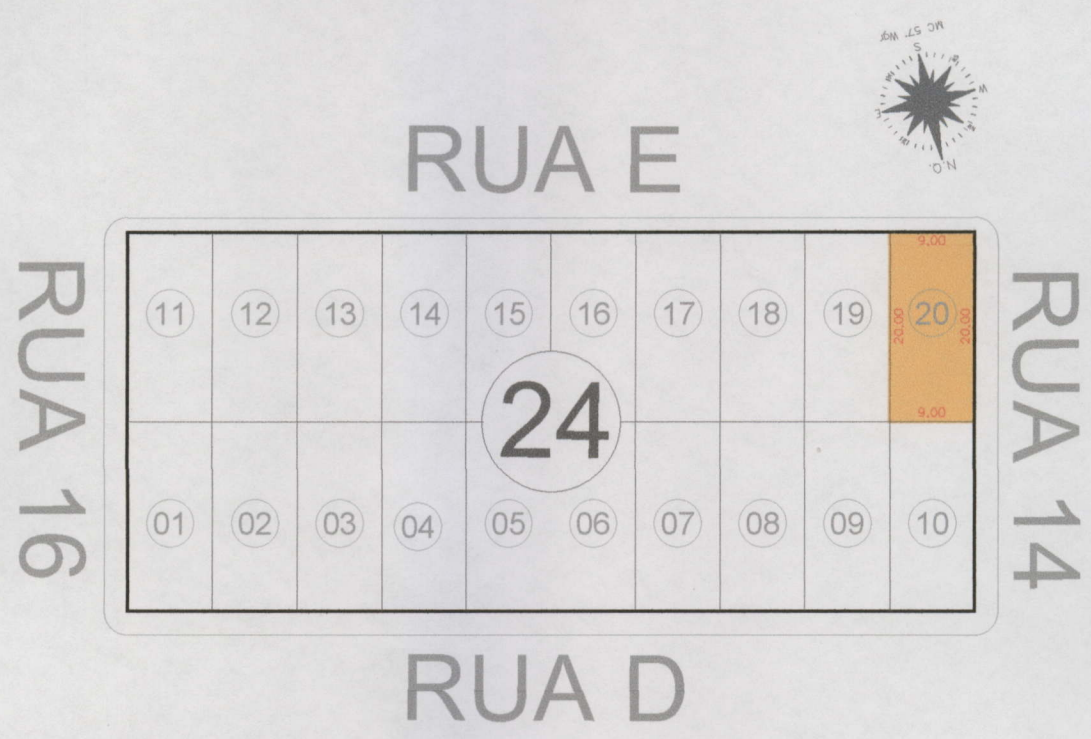
DIMENSÕES:

Ponto de Observador: De quem olha do passeio público de frente para o lote

N.º da Quadra	N.º do Lote	Área do Lote
24	11	180,00 m²
FRENTE	dimensão (m)	FUNDO
RUA E	9,00	LOTE 01
LADO ESQUERDO	dimensão (m)	LADO DIREITO
LOTE 12	20,00	RUA 16
		dimensão (m)
		9,00

Matrícula: nº 8.061 RGI Tangará da Serra	Data: JULHO/2020	Escala: 1/350
---	---------------------	------------------

MEMORIAL DESCRITIVO



Unidade 01 - frente



Unidade 01 - lateral



Imagem Aérea



Quadr. 17
Autoria do Projeto:
VIVIANE LÚCIA DE OLIVEIRA
Arquiteta e Urbanista
CAU: A7.6668-7

Proprietário:
MUNICÍPIO DE TANGARÁ DA SERRA
CNPJ: 03.788.239/0001-66

DIMENSÕES:

Ponto de Observador: De quem olha do passeio público de frente para o lote

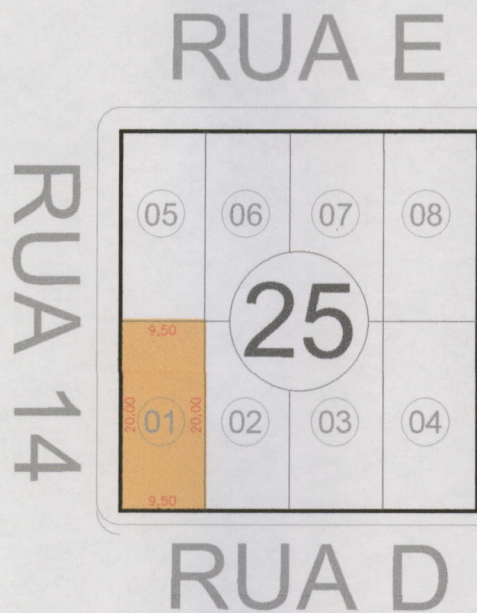
N.º da Quadra 24	N.º do Lote 20	Área do Lote 180,00 m²
----------------------------	--------------------------	----------------------------------

FRENTE	dimensão (m)	FUNDO	dimensão (m)
RUA E	9,00	LOTE 10	9,00

LADO ESQUERDO	dimensão (m)	LADO DIREITO	dimensão (m)
RUA 14	20,00	LOTE 19	20,00

Matrícula: nº 8.061 RGI Tangará da Serra	Data: JULHO/2020	Escala: 1/350
---	---------------------	------------------

MEMORIAL DESCRITIVO



Unidade 01 - frente



Unidade 01 - lateral



Unidade 02 - frente



Imagem Aérea



Luanda
 Autoria do Projeto:
VIVIANE LÚCIA DE OLIVEIRA
 Arquiteta e Urbanista
 CAU: A7.6688-7

Proprietário:
MUNICÍPIO DE TANGARÁ DA SERRA
 CNPJ: 03.788.239/0001-66

DIMENSÕES:

Ponto do Observador: De quem olha do passeio público de frente para o lote


N.º da Quadra	N.º do Lote	Área do Lote
25	01	190,00 m²

FRENTE	dimensão (m)	FUNDO	dimensão (m)
RUA D	9,50	LOTE 05	9,50

LADO ESQUERDO	dimensão (m)	LADO DIREITO	dimensão (m)
RUA 14	20,00	LOTE 02	20,00

Matrícula: nº 8.061 RGI Tangará da Serra	Data: JULHO/2020	Escala: 1/350
---	---------------------	------------------

MEMORIAL DESCRITIVO



Unidade 01 - frente



Unidade 01 - lateral



Imagem Aérea



Quadrado
 Autoria do Projeto:
 VIVIANE LÚCIA DE QUADROS
 Arquiteta e Urbanista
 CAU: A7.6688-7

Proprietário:
 MUNICÍPIO DE TANGARÁ DA SERRA
 CNPJ: 03.788.239/0001-66

DIMENSÕES:

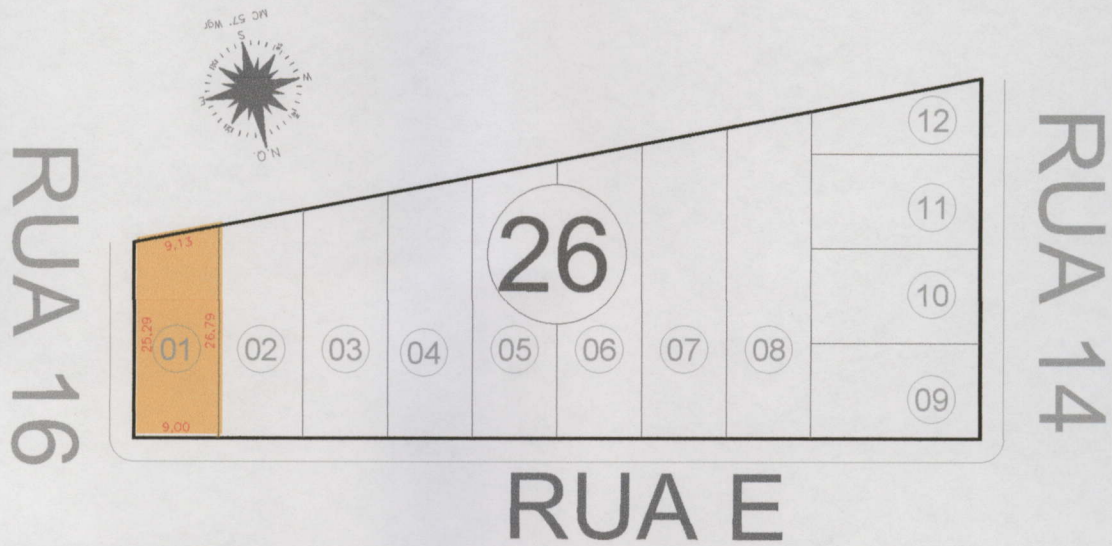
Ponto do Observador: De quem olha do passeio público de frente para o lote

N.º da Quadra	N.º do Lote	Área do Lote
25	05	190,00 m ²
FRENTE	dimensão (m)	FUNDO
RUA E	9,50	LOTE 01
		9,50
LADO ESQUERDO	dimensão (m)	LADO DIREITO
LOTE 06	20,00	RUA 14
		20,00

Matrícula:	Data:	Escala:
nº 8.061 RGI Tangará da Serra	JULHO/2020	1/350

CM/TS
 H. 13
 Rub. m

MEMORIAL DESCRITIVO



Unidade 01 - frente (Rua 16 e Praça do Loteamento Figueira)



Unidade 01 - frente (Rua 16)



Unidade 02 - frente (Rua E)



Unidade 02 - lateral (Rua 16)



Imagem Aérea

↑ U:02



Luiz Quadros
 Autoria do Projeto:
 VIVIANE LÚCIA DE QUADROS
 Arquiteta e Urbanista
 CAU: A7.6688-7



Proprietário:
 MUNICÍPIO DE TANGARÁ DA SERRA
 CNPJ: 03.788.239/0001-66

DIMENSÕES:

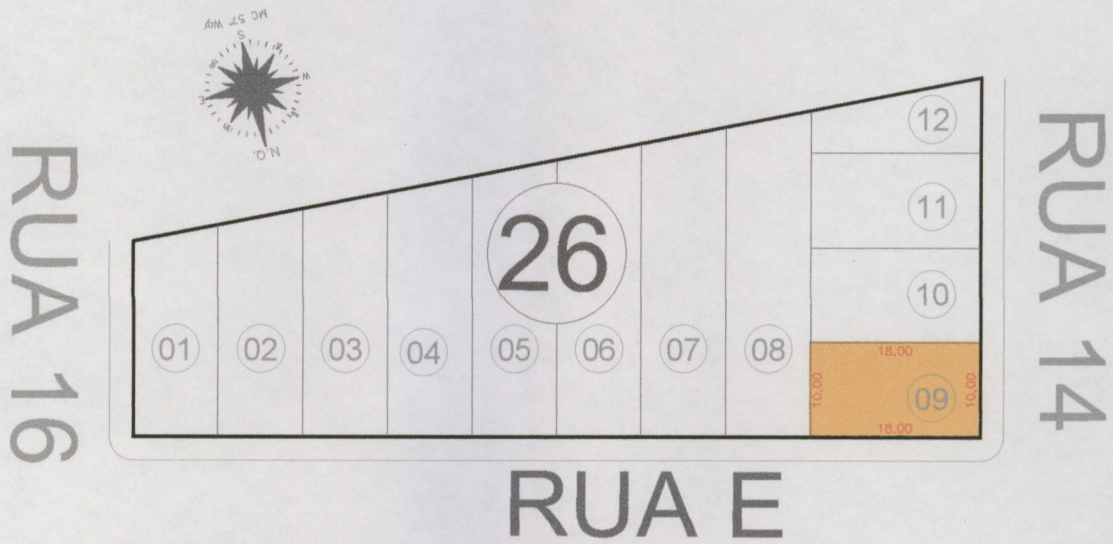
Ponto do Observador: De quem olha do passeio público de frente para o lote

N.º da Quadra	N.º do Lote	Área do Lote
26	01	234,36 m ²

FRENTE	dimensão (m)	FUNDO	dimensão (m)
RUA E	9,00	ANTÔNIO GALEGO	9,13
LADO ESQUERDO	dimensão (m)	LADO DIREITO	dimensão (m)
RUA 16	25,29	LOTE 02	26,79

Matrícula:	Data:	Escala:
nº 8.061 RGI Tangará da Serra	JULHO/2020	1/350

MEMORIAL DESCRITIVO



Unidade 01 - frente



Unidade 01 - lateral



Imagem Aérea



Quadr. 17
Autoria do Projeto:
VIVIANE LÚCIA DE QUADROS
Arquiteta e Urbanista
CAU: A7.6688-7

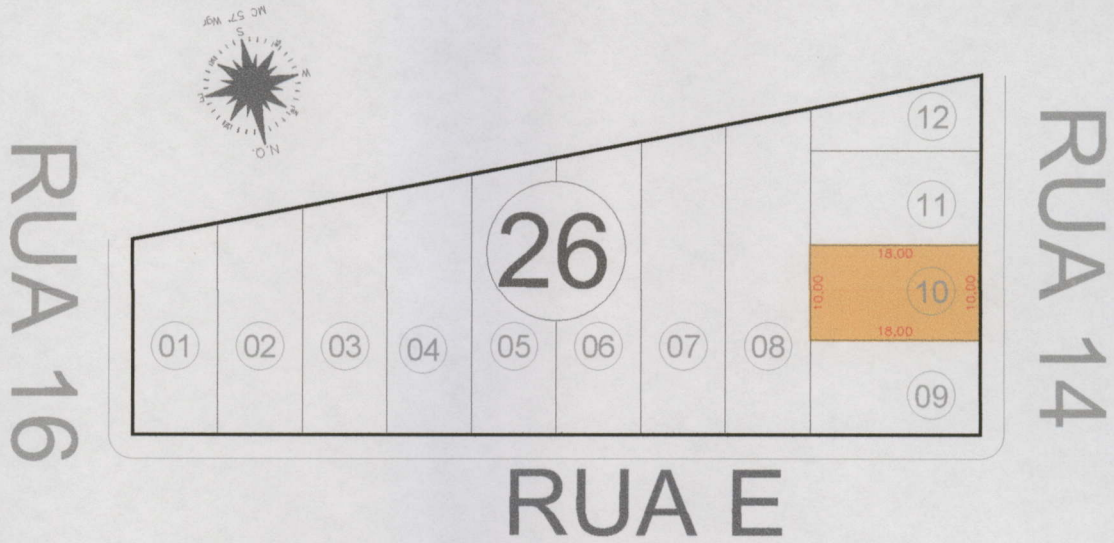
Proprietário:
MUNICÍPIO DE TANGARÁ DA SERRA
CNPJ: 03.788.239/0001-66

DIMENSÕES:

Ponto do Observador: De quem olha do passeio público de frente para o lote

N.º da Quadra	N.º do Lote	Área do Lote
26	09	180,00 m²
FRENTE	dimensão (m)	FUNDO
RUA 14	10,00	LOTE 08
		dimensão (m)
LADO ESQUERDO	dimensão (m)	LADO DIREITO
RUA E	18,00	LOTE 10
		dimensão (m)
Matrícula:	Data:	Escala:
nº 8.061 RGI Tangará da Serra	JULHO/2020	1/350

MEMORIAL DESCRITIVO



Unidade 01 - frente




Imagem Aérea



[assinatura]
Autoria do Projeto:
VIVIANE LÚCIA DE OLIVEIRA
Arquiteta e Urbanista
CAU: A7.6688-7

Proprietário:
MUNICÍPIO DE TANGARÁ DA SERRA
CNPJ: 03.788.239/0001-66

DIMENSÕES:

Ponto do Observador: De quem olha do passeio público de frente para o lote


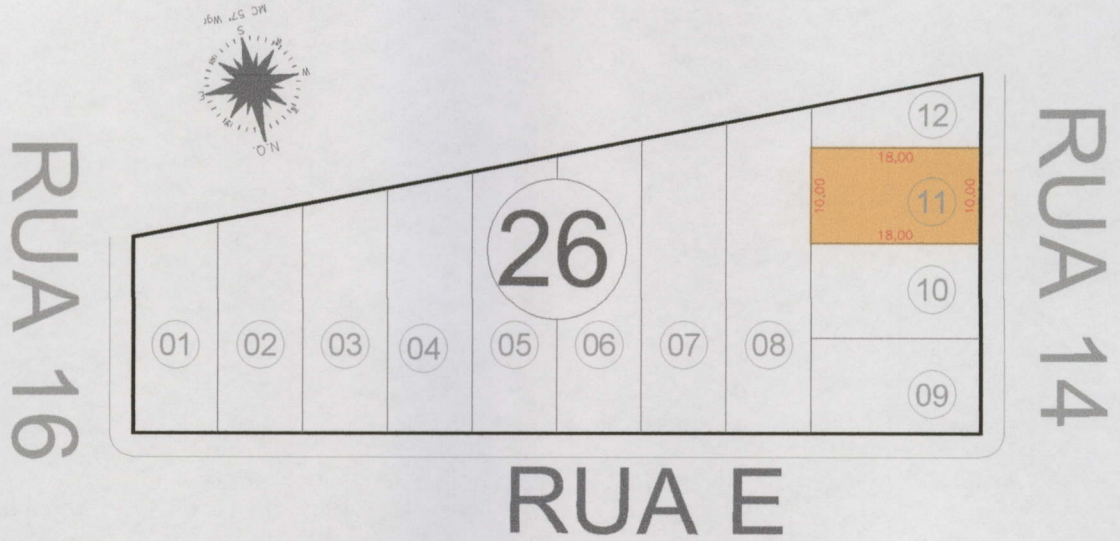
N.º da Quadra 26	N.º do Lote 10	Área do Lote 180,00 m²
----------------------------	--------------------------	----------------------------------

FRENTE	dimensão (m)	FUNDO	dimensão (m)
RUA 14	10,00	LOTE 08	10,00

LADO ESQUERDO	dimensão (m)	LADO DIREITO	dimensão (m)
LOTE 09	18,00	LOTE 11	18,00

Matrícula: nº 8.061 RGI Tangará da Serra	Data: JULHO/2020	Escala: 1/350
---	---------------------	------------------

MEMORIAL DESCRITIVO



Unidade 01 - frente



Imagem Aérea



Quadr. 17
Autoria do Projeto:
VIVIANE LÚCIA DE OLIVEIRA
Arquiteta e Urbanista
CAU: A7.6688-7

Proprietário:
MUNICÍPIO DE TANGARÁ DA SERRA
CNPJ: 03.788.239/0001-66

DIMENSÕES:

Ponto do Observador: De quem olha do passeio público de frente para o lote

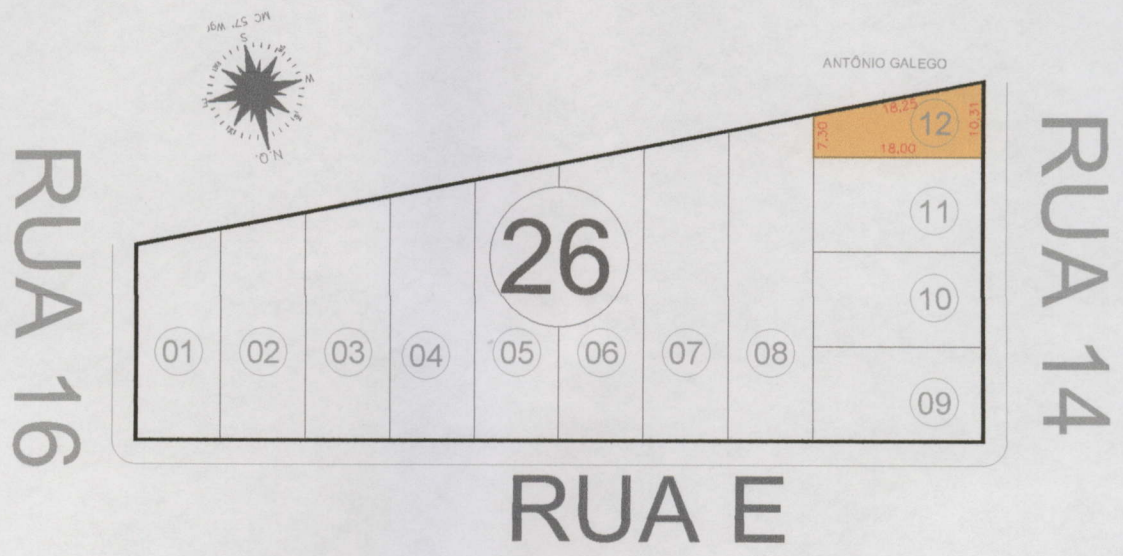
N.º da Quadra	N.º do Lote	Área do Lote
26	11	180,00 m²

FRENTE	dimensão (m)	FUNDO	dimensão (m)
RUA 14	10,00	LOTE 08	10,00

LADO ESQUERDO	dimensão (m)	LADO DIREITO	dimensão (m)
LOTE 10	18,00	LOTE 12	18,00

Matrícula: nº 8.061 RGI Tangará da Serra	Data: JULHO/2020	Escala: 1/350
---	---------------------	------------------

MEMORIAL DESCRITIVO



Unidade 01 e Unidade 02 - frente



Imagem Aérea

  Autoria do Projeto: VIVIANE LÚCIA DE QUADROS Arquiteta e Urbanista CAU: A7.6688-7	DIMENSÕES:		Ponto do Observador: De quem olha do passeio público de frente para o lote	
	N.º da Quadra 26	N.º do Lote 12	Área do Lote 158,49 m²	
FRENTE RUA 14	dimensão (m) 10,31	FUNDO LOTE 08	dimensão (m) 7,30	
LADO ESQUERDO LOTE 11	dimensão (m) 18,00	LADO DIREITO ANTÔNIO GALEGO	dimensão (m) 18,00	
Matrícula: nº 8.061 RGI Tangará da Serra	Data: JULHO/2020	Escala: 1/350		
Proprietário: MUNICÍPIO DE TANGARÁ DA SERRA CNPJ: 03.788.239/0001-66				

MEMORIAL DESCRITIVO



RUA 14



RUA E



Unidade 01 - frente



Unidade 01 - lateral



Imagem Aérea

↑ U: 01



Quadrado
Auxiliar do Projeto:
VIVIANE LÚCIA DE QUADROS
Arquiteta e Urbanista
CAU: A7.6688-7

Proprietário:
MUNICÍPIO DE TANGARÁ DA SERRA
CNPJ: 03.788.239/0001-66

DIMENSÕES:

Ponto do Observador: De quem olha do passeio público de frente para o lote

N.º da Quadra	N.º do Lote	Área do Lote
27	01	190,00 m ²
FRENTE	dimensão (m)	FUNDO
RUA E	9,50	LOTE 05
		9,50
LADO ESQUERDO	dimensão (m)	LADO DIREITO
RUA 14	20,00	LOTE 02
		20,00
Matrícula:	Data:	Escala:
nº 8.061 RGI Tangará da Serra	JULHO/2020	1/350

MEMORIAL DESCRITIVO



RUA 14



ANTÔNIO GALEGO

RUA E



Unidade 01 - frente



Imagem Aérea



quadr. 27

Autoria do Projeto:
 VIVIANE LÚCIA DE QUADROS
 Arquiteta e Urbanista
 CAU: A7.6688-7

Proprietário:
 MUNICÍPIO DE TANGARÁ DA SERRA
 CNPJ: 03.788.239/0001-66

DIMENSÕES:

Ponto de Observador: De quem olha do passeio público de frente para o lote

N.º da Quadra	N.º do Lote	Área do Lote	
27	05	312,00 m ²	
FRENTE	dimensão (m)	FUNDO	dimensão (m)
RUA 14	8,00	ANTÔNIO GALEGO	8,00
LADO ESQUERDO	dimensão (m)	LADO DIREITO	dimensão (m)
LOTE 06	39,00	LOTE 01, 02, 03 e 04	39,00

Matrícula:	Data:	Escala:
nº 8.061 RGI Tangará da Serra	JULHO/2020	1/350

MEMORIAL DESCRITIVO



RUA 14



ANTÔNIO GALEGO

RUA E



Unidade 01 - frente



Imagem Aérea



Quadr. 17
Autora do Projeto:
VIVIANE LÚCIA DE QUADROS
Arquiteta e Urbanista
CAU: A7.6688-7



Proprietário:
MUNICÍPIO DE TANGARÁ DA SERRA
CNPJ: 03.786.239/0001-66

DIMENSÕES:

Ponto do Observador: De quem olha do passeio público de frente para o lote


N.º da Quadra 27	N.º do Lote 06	Área do Lote 312,00 m²
----------------------------	--------------------------	----------------------------------

FRENTE	dimensão (m)	FUNDO	dimensão (m)
RUA 14	8,00	ANTÔNIO GALEGO	8,00

LADO ESQUERDO	dimensão (m)	LADO DIREITO	dimensão (m)
LOTE 07	39,00	LOTE 05	39,00

Matrícula: nº 8.061 RGI Tangará da Serra	Data: JULHO/2020	Escala: 1/350
---	---------------------	------------------

MEMORIAL DESCRITIVO



Unidade 01 - frente



Imagem Aérea



Quadr. 17
Autoria do Projeto:
VIVIANE LÚCIA DE QUADROS
Arquiteta e Urbanista
CAU: A7.6688-7

Proprietário:
MUNICÍPIO DE TANGARÁ DA SERRA
CNPJ: 03.788.239/0001-66

DIMENSÕES:

Ponto do Observador: De quem olha do passeio público de frente para o lote

N.º da Quadra 27	N.º do Lote 07	Área do Lote 392,34 m²
----------------------------	--------------------------	---

FRENTE	dimensão (m)	FUNDO	dimensão (m)
RUA 14	6,81	ANTÔNIO GALEGO	13,31

LADO ESQUERDO	dimensão (m)	LADO DIREITO	dimensão (m)
ANTÔNIO GALEGO	39,54	LOTE 06	39,00

Matrícula: nº 8.061 RGI Tangará da Serra	Data: JULHO/2020	Escala: 1/350
---	---------------------	------------------